

CANALISATIONS PUBLIQUES D'EAU ET D'ASSAINISSEMENT

I. - GÉNÉRALITÉS

Servitudes pour la pose de canalisations publiques d'eau (potable) et d'assainissement (eaux usées ou pluviales).

Loi n° 62-904 du 4 août 1962.

Décret n° 64-153 du 15 février 1964.

Circulaire n° A 2/1/43 du 24 février 1965 (ministères de l'agriculture et du développement rural et de l'intérieur).

Circulaire S/AR/12 du 12 février 1974 concernant la communication aux D.D.E. des servitudes relevant du ministère de l'agriculture.

Ministère de l'agriculture (direction de l'aménagement).

Ministère de l'intérieur (direction générale des collectivités locales).

II. - PROCÉDURE D'INSTITUTION

A. - PROCÉDURE

Recherche d'autorisations amiables de passage conclues par conventions passées en forme administrative ou par acte authentique, avant toute demande d'établissement des servitudes par voie réglementaire (circulaire du 24 février 1965).

En cas d'échec des négociations amiables, arrêté préfectoral d'établissement des servitudes accompagné d'un plan parcellaire, intervenant, à la demande de l'organisme qui bénéficiera des servitudes, après enquête publique menée dans les communes concernées et consultation préalable par voie de conférence des services intéressés. Le dossier est alors transmis au préfet accompagné de l'avis de l'ingénieur en chef du génie rural, pour décision.

Lorsque le coût des travaux excède 6 millions de francs (art. 3 C du décret n° 77-1141 du 12 octobre 1977) la demande d'établissement des servitudes est accompagnée de l'étude d'impact définie à l'article 2 du décret du 12 octobre 1977 sus-mentionné (art. 17-IV dudit décret).

Aux termes de cet arrêté, les collectivités publiques, les établissements publics et les concessionnaires de services publics qui entreprennent des travaux d'établissement de canalisations d'eau potable ou d'évacuation des eaux usées ou pluviales, peuvent établir à demeure des canalisations souterraines dans les terrains privés non bâtis, excepté les cours et jardins attenants aux habitations, et ceci dans les conditions les plus rationnelles et les moins dommageables à l'exploitation présente ou future des propriétés (art. 1^{er} de la loi du 4 août 1962).

B. - INDEMNISATION

Indemnité due en considération de la réduction permanente du droit des propriétaires de terrains grevés ; son montant et les contestations possibles sont réglés comme en matière d'expropriation (article 2 de la loi du 4 août 1962 et article 13 du décret du 15 février 1964).

Les dommages qui résultent des travaux pour des faits autres que ceux couverts par les servitudes, sont fixés à défaut d'accord amiable par le tribunal administratif (art. 14 du décret du 15 février 1964).

C. - PUBLICITÉ

Assujettissement à la formalité de la publicité foncière des conventions amiables.

Affichage en mairie, pendant huit jours, de l'avis d'ouverture de l'enquête.

Notification individuelle faite par le demandeur aux propriétaires intéressés avec indication du montant de l'indemnité proposée.

Affichage en mairie de chaque commune intéressée, de l'arrêté préfectoral d'établissement des servitudes.

Notification au demandeur dudit arrêté préfectoral.

Notification au directeur départemental de l'équipement dudit arrêté préfectoral (art. 11 du décret du 15 février 1964).

Notification à chaque propriétaire à la diligence du demandeur, par lettre recommandée avec avis de réception, de l'arrêté préfectoral d'établissement des servitudes. Au cas où un propriétaire ne pourrait être atteint, la notification doit être faite au fermier, locataire, gardien de la propriété ou à défaut au maire de la commune (art. 11 du décret du 15 février 1964).

III. - EFFETS DE LA SERVITUDE

A. - PRÉROGATIVES DE LA PUISSANCE PUBLIQUE

1° Prérrogatives exercées directement par la puissance publique

Droit pour le bénéficiaire d'enfouir dans une bande de terrain de 3 mètres maximum une ou plusieurs canalisations, une hauteur minimum de 0,60 mètre devant être respectée entre la génératrice supérieure des canalisations et le niveau du sol après travaux.

Droit pour le bénéficiaire d'essarter dans la bande de terrain mentionnée ci-dessus, ou dans une bande plus large déterminée par arrêté préfectoral, les arbres susceptibles de nuire à l'établissement et à l'entretien des canalisations.

Droit pour le bénéficiaire et les agents de contrôle de l'administration d'accéder au terrain dans lequel la canalisation est enfouie.

Droit pour le bénéficiaire d'effectuer tous travaux d'entretien et de réparation à condition d'en prévenir les personnes exploitant les terrains.

2° Obligations de faire imposées au propriétaire

Néant.

B. - LIMITATIONS AU DROIT D'UTILISER LE SOL

1° Obligations passives

Obligation pour les propriétaires et leurs ayants droit de s'abstenir de tout acte de nature à nuire au bon fonctionnement, à l'entretien et à la conservation de l'ouvrage.

2° Droits résiduels du propriétaire

Droit pour le bénéficiaire d'obtenir l'octroi d'un permis de construire, même si pour ce faire il convient de procéder au déplacement des canalisations. Les frais de ce déplacement sont à la charge du bénéficiaire de la servitude (art. 154 du décret du 15 février 1964), d'où la nécessité de prévoir, lors de l'élaboration des projets, des tracés de canalisations qui ménagent les possibilités d'implantation ultérieure de construction notamment aux abords des agglomérations. C'est ainsi que près des zones agglomérées les tracés de canalisations devront être prévus de préférence dans les lisières des parcelles, ou les traverser de manière qu'une utilisation rationnelle soit possible de part et d'autre de la canalisation (circulaire du 24 février 1965).

Droit pour le propriétaire qui s'est vu opposer un refus de permis de construire du fait de l'exercice de la servitude, de requérir soit à l'amiable, soit par voie d'expropriation, l'acquisition totale de sa propriété par le maître de l'ouvrage (art. 15 du décret du 15 février 1964).

LOI N° 62-904 DU 4 AOÛT 1962
instituant une servitude sur les fonds privés
pour la pose des canalisations publiques d'eau ou d'assainissement

L'Assemblée nationale et le Sénat ont adopté,

Le Président de la République promulgue la loi dont la teneur suit :

Art. 1^{er}. - Il est institué au profit des collectivités publiques, des établissements publics ou des concessionnaires de services publics qui entreprennent des travaux d'établissement de canalisations d'eau potable ou d'évacuation d'eaux usées ou pluviales une servitude leur conférant le droit d'établir à demeure des canalisations souterraines dans les terrains privés non bâtis, excepté les cours et jardins attenants aux habitations.

L'établissement de cette servitude ouvre droit à indemnité.

Art. 2. - Les contestations relatives aux indemnités sont jugées comme en matière d'expropriation pour cause d'utilité publique.

Art. 3. - Les modalités d'application de la présente loi sont déterminées par décret en Conseil d'Etat de manière, notamment, que les conditions d'exercice de la servitude soient rationnelles et les moins dommageables à l'utilisation présente et future des terrains.

La présente loi sera exécutée comme loi de l'Etat.

Fait à Colombey-les-Deux-Eglises, le 4 août 1962.

CHARLES DE GAULLE

Par le Président de la République :

Le Premier ministre,
GEORGES POMPIDOU

Le garde des sceaux, ministre de la justice,
JEAN FOYER

Le ministre de l'intérieur,
ROGER FREY

Le ministre des finances et des affaires économiques,
VALÉRY GISCARD D'ESTAING

Le ministre de l'agriculture,
EDGARD PISANI

DÉCRET N° 64-153 DU 15 FÉVRIER 1964

pris pour l'application de la loi n° 62-904 du 4 août 1962 instituant une servitude sur les fonds privés pour la pose des canalisations publiques d'eau ou d'assainissement

Le Premier ministre,

Sur le rapport du ministre de l'agriculture, du garde des sceaux, ministre de la justice, et du ministre de l'intérieur,

Vu la loi n° 62-904 du 4 août 1962 instituant une servitude sur les fonds privés pour la pose des canalisations publiques d'eau ou d'assainissement, et notamment son article 3 ;

Vu l'ordonnance n° 58-997 du 23 octobre 1958 modifiée portant réforme des règles relatives à l'expropriation pour cause d'utilité publique, ensemble les règlements pris pour son application ;

Le Conseil d'Etat (section des travaux publics) entendu,

Décète :

Art. 1^{er}. - Les personnes publiques définies à l'article 1^{er} de la loi n° 62-904 du 4 août 1962 et leurs concessionnaires à qui les propriétaires intéressés n'ont pas donné les facilités nécessaires à l'établissement, au fonctionnement ou à l'entretien des canalisations souterraines d'eau potable ou d'évacuation d'eaux usées ou pluviales peuvent obtenir l'établissement de la servitude prévue à l'article 1^{er} de la loi n° 62-904 du 4 août 1962 dans les conditions déterminées ci-dessous.

Art. 2. - Sauf dispositions contraires de l'arrêté préfectoral prévu à l'article 10 ci-après décidant dans l'intérêt de l'exploitation de la parcelle que traverse la canalisation que la servitude n'entraîne pas certains des effets énumérés au présent article, la servitude donne à son bénéficiaire le droit :

1° D'enfouir dans une bande de terrain dont la largeur est fixée par le préfet, mais qui ne pourra dépasser trois mètres, une ou plusieurs canalisations, une hauteur minimum de 0,60 mètre étant respectée entre la génératrice supérieure des canalisations et le niveau du sol après les travaux ;

2° D'essarter dans la bande de terrain prévue au 1° ci-dessus et, le cas échéant, dans une bande plus large déterminée par l'arrêté préfectoral les arbres susceptibles de nuire à l'établissement et à l'entretien de la canalisation ;

3° D'accéder au terrain dans lequel la conduite est enfouie, les agents chargés du contrôle bénéficiant du même droit d'accès ;

4° D'effectuer tous travaux d'entretien et de réparation conformément aux dispositions de l'article 14 ci-après.

Art. 3. - La servitude oblige les propriétaires et leurs ayants droit à s'abstenir de tout fait de nature à nuire au bon fonctionnement, à l'entretien et à la conservation de l'ouvrage.

Art. 4. - La personne morale de droit public maître de l'ouvrage ou son concessionnaire qui sollicite le bénéfice de la loi du 4 août 1962 adresse à cet effet une demande au préfet.

A cette demande, sont annexés :

- une note donnant toutes précisions utiles sur l'objet des travaux et sur leur caractère technique ;
- le plan des ouvrages prévus ;
- le plan parcellaire des terrains sur lesquels l'établissement de la servitude est envisagé, avec l'indication du tracé des canalisations à établir, de la profondeur minimum à laquelle les canalisations seront posées, de la largeur des bandes prévues aux 1° et 2° de l'article 2 ci-dessus et de tous les autres éléments de la servitude. Ces éléments devront être arrêtés de manière que la canalisation soit établie de la façon la plus rationnelle et que la moindre atteinte possible soit portée aux conditions présentes et futures de l'exploitation des terrains ;
- la liste par commune des propriétaires, établie à l'aide d'extraits des documents cadastraux délivrés par le service du cadastre ou à l'aide des renseignements délivrés par le conservateur des hypothèques au vu du fichier immobilier ou par tous autres moyens.

Art. 5. - Après consultation des services intéressés et, notamment, de l'ingénieur en chef du service chargé du contrôle, le préfet prescrit, par arrêté, l'ouverture d'une enquête dans chacune des communes où sont situés les terrains devant être grevés de la servitude et désigne un commissaire enquêteur.

Un extrait du dossier comprenant pour chacune des communes intéressées les documents énumérés à l'article précédent est déposé, pendant huit jours au moins, à la mairie.

Art. 6. - Avis de l'ouverture de l'enquête est publié huit jours au moins avant la date de cette ouverture par affiche apposée à la porte de la mairie ; cet avis donne tous renseignements utiles sur l'enquête, notamment sur son objet, sa durée et les conditions de consultation du dossier par le public. Le maire certifie qu'il a procédé à cet affichage.

Art. 7. - Notification individuelle du dépôt du dossier est faite par le demandeur aux propriétaires intéressés, dans les formes et suivant les conditions prévues aux articles 16 et 17 du décret n° 59-701 du 6 juin 1959.

Cette notification comporte la mention du montant de l'indemnité proposée en réparation du préjudice causé par l'établissement de la servitude et par toutes les sujétions pouvant en découler.

Art. 8. - Pendant la période de dépôt prévue à l'article 5 ci-dessus, les réclamations et observations peuvent être soit consignées par les intéressés directement sur le registre d'enquête établi sur feuillets non mobiles cotés et paraphés par le maire, soit adressées par écrit au maire ou au commissaire enquêteur, qui les annexe audit registre.

A l'expiration de ladite période, le registre d'enquête est clos et signé par le maire et transmis dans les vingt-quatre heures avec le dossier d'enquête au commissaire enquêteur.

Le commissaire enquêteur, dans un délai de quinze jours, dresse le procès-verbal de ces opérations et, après avoir entendu éventuellement toutes personnes susceptibles de l'éclairer, transmet le dossier avec son avis au préfet par l'intermédiaire de l'ingénieur en chef du service chargé du contrôle.

Art. 9. - Si le commissaire enquêteur propose des modifications au tracé ou à la définition des servitudes et si ces modifications tendent à appliquer la servitude à des propriétés nouvelles ou à aggraver la servitude antérieurement prévue, notification directe en est faite par le demandeur aux intéressés dans les formes prévues à l'article 7 ci-dessus.

Les intéressés ont un nouveau délai de huit jours pour prendre connaissance à la mairie du plan modifié et présenter leurs observations.

A l'expiration de ce délai, le commissaire enquêteur, dans un délai maximum de huit jours, transmet le dossier avec ses conclusions au préfet par l'intermédiaire de l'ingénieur en chef du service chargé du contrôle.

Art. 10. - Le préfet statue par arrêté sur l'établissement des servitudes. Dans l'arrêté, les propriétés sont désignées et l'identité des propriétaires est précisée, conformément aux dispositions de l'alinéa 2 de l'article 22 du décret du 6 juin 1959.

Au cas où la définition du tracé et des servitudes par le préfet doit être différente de celle soumise à l'enquête et doit l'aggraver, les dispositions de l'article précédent relatives à une nouvelle consultation des intéressés et du commissaire enquêteur sont applicables.

Art. 11. - L'arrêté préfectoral est notifié au demandeur et au directeur départemental de la construction et affiché à la mairie de chaque commune intéressée.

Il est également notifié à chaque propriétaire, à la diligence du demandeur, par lettre recommandée avec demande d'avis de réception.

Au cas où un propriétaire intéressé ne pourrait être atteint, la notification est faite au fermier, locataire, gardien ou régisseur de la propriété ou, à défaut, au maire de la commune où se trouve celle-ci.

Art. 12. - Lorsque les travaux sont l'objet d'une déclaration d'utilité publique et que le demandeur est en mesure, avant celle-ci, de déterminer les parcelles qui seront grevées par la servitude et de fournir le tracé précis des canalisations à établir, l'enquête prévue au présent décret peut être menée en même temps que l'enquête parcellaire avec laquelle elle peut être confondue.

Art. 13. - Le montant des indemnités dues en raison de l'établissement de la servitude est fixé conformément aux dispositions en vigueur en matière d'expropriation pour cause d'utilité publique ; il couvre le préjudice subi par la réduction permanente du droit des propriétaires des terrains grevés.

Art. 14. - La date du commencement des travaux sur les terrains grevés de servitudes est portée à la connaissance des propriétaires et exploitants huit jours au moins avant la date prévue pour le début des travaux. Un état des lieux doit, si cela est nécessaire, être dressé contradictoirement en vue de la constatation éventuelle des dommages pouvant résulter desdits travaux.

L'indemnisation des dommages résultant des travaux est fixée, à défaut d'accord amiable, par le tribunal administratif en premier ressort.

Art. 15. - Si le rejet d'une demande de permis de construire a pour motif l'exercice du droit de servitude dans la parcelle considérée, son propriétaire peut requérir son acquisition totale par le maître de l'ouvrage, soit à l'amiable, soit par voie d'expropriation.

Si le permis de construire est accordé sous réserve d'un déplacement des canalisations, les frais de ce déplacement sont à la charge du bénéficiaire de la servitude.

Art. 16. - Le ministre de l'agriculture, le garde des sceaux, ministre de la justice, et le ministre de l'intérieur sont chargés, chacun en ce qui le concerne, de l'exécution du présent décret, qui sera publié au *Journal officiel* de la République française.

Fait à Paris, le 15 février 1964.

Par le Premier ministre :

Le ministre de l'agriculture,
EDGARD PISANI

GEORGES POMPIDOU

Le ministre de l'intérieur,
ROGER FREY

Le garde des sceaux, ministre de la justice
JEAN FOYER

MONUMENTS HISTORIQUES

I. GENERALITES

Servitudes de protection des monuments historiques.

Loi du 31 décembre 1913 modifiée et complétée par les lois du 31 décembre 1921, 23 juillet 1927, 27 août 1941, 10 mai 1946, 24 mai 1951, 10 juillet 1962, 30 décembre 1966, 23 décembre 1970 et par les décrets des 7 janvier 1959, 18 avril 1961 et 6 février 1969.

Loi du 2 mai 1930 modifiée article 28.

Loi n° 79.1150 du 29 décembre 1979 relative à la publicité, aux enseignes et préenseignes et décrets d'application n° 80.923 et n° 80.924 du 21 novembre 1980.

Décret du 18 mars 1924 modifié par le décret du 13 janvier 1946 et par le décret n° 70.836 du 10 septembre 1970, article 11.

Décret n° 70.836 du 10 septembre 1970 pris pour l'application de la loi du 30 décembre 1966.

Décret n° 70.837 du 10 septembre 1970 approuvant le cahier des charges-types pour l'application de l'article 2 de la loi du 30 décembre 1966.

Code de l'urbanisme, articles L 421.1, L 421.6, L 430.1, L 441.1, L 441.2, L 441.4 et R 421.11, R 421.19, R 421.38.2, R 421.38.6, R 421.38.8, R 430.9 et 10, R 430.13 et 14, R 430.26 et 27, R 441.12, R 442.2, R 442.5, R 442.7 et R 442.13.

Décret n° 77.759 du 7 juillet 1977 relatif au régime des clôtures et des divers modes d'utilisation du sol modifiant par son article 8 l'article 13 ter de la loi du 31 décembre 1913 sur les monuments historiques.

Décret n° 79.180 du 6 mars 1979 instituant des services départementaux de l'architecture.

Décret n° 79.181 du 6 mars 1979 instituant des délégués régionaux à l'architecture et à l'environnement.

Circulaire du 2 décembre 1977 (Ministère de la culture et de l'environnement) relative au report des servitudes d'utilité publique concernant les monuments historiques et les sites, en annexe des plans d'occupation des sols.

Circulaire n° 80.51 du 15 avril 1980 (Ministère environnement et cadre de vie) relative à la responsabilité des délégués régionaux à l'architecture et à l'environnement en matière de protection de sites, abords et paysages.

Ministère de la culture et de la communication, direction du patrimoine.

Ministère de l'environnement et du cadre de vie, direction de l'urbanisme et des paysages.

II. PROCEDURE D'INSTITUTION

A. Procédure

a. Classement

Loi du 31 décembre 1913 modifiée.

Sont susceptibles d'être classés :

- les immeubles par nature qui dans leur totalité ou en partie, présentent pour l'histoire ou pour l'art un intérêt public ;
- les terrains qui renferment des stations ou des gisements préhistoriques ;
- les immeubles dont le classement est nécessaire pour isoler, dégager, assainir ou mettre en valeur un immeuble classé ou proposé au classement ;
- d'une façon générale, les immeubles nus ou bâtis situés dans le champ de visibilité d'un immeuble classé ou proposé pour le classement : soit tout immeuble nu ou bâti visible de l'immeuble classé ou visible en même temps que lui et compris dans un périmètre n'excédant pas 500 mètres. A titre exceptionnel ce périmètre peut être étendu au-delà de 500 mètres par décret en Conseil d'Etat, après avis de la commission supérieure des monuments historiques (loi du 21 juillet 1962 : Protection des abords).

L'initiative du classement appartient conjointement au ministre de l'environnement et du cadre de vie et au ministre de la culture et de la communication.

Le classement peut être réalisé à l'amiable par arrêté conjoint du ministre de l'environnement et du cadre de vie et du ministre de la culture et de la communication après avis de la commission supérieure des monuments historiques, sur initiative du propriétaire ou de l'administration. A défaut de consentement du propriétaire le classement est prononcé par décret en Conseil d'Etat après avis de la commission supérieure des monuments historiques.

Le recours pour excès de pouvoir contre une décision de classement est ouvert à toute personne intéressée à qui la mesure fait grief.

b. Inscription à l'inventaire supplémentaire des monuments historiques

Sont susceptibles d'être portés à cet inventaire :

- les immeubles ou parties d'immeubles publics ou privés, qui, sans justifier une demande de classement immédiat, présentent un intérêt d'histoire ou d'art « suffisant » pour en rendre désirable la préservation (décret du 18 avril 1961) ;

— les immeubles nus ou bâtiments situés dans le champ de visibilité d'un immeuble classé ou inscrit (loi du 25 février 1943).

L'initiative de l'inscription appartient conjointement au ministre de l'environnement et du cadre de vie et au ministre de la culture et de la communication.

L'inscription est réalisée par arrêté conjoint du ministre de l'environnement et du cadre de vie et du ministre de la culture et de la communication, le consentement du propriétaire n'étant pas requis.

Le recours pour excès de pouvoir est ouvert à toute personne intéressée à qui la mesure fait grief.

c. Abords des monuments classés ou inscrits

Dès qu'un monument a fait l'objet d'un classement ou d'une inscription à l'inventaire, il est institué pour sa protection et sa mise en valeur un périmètre de visibilité de 500 mètres dans lequel tout immeuble nu ou bâti visible du monument protégé ou en même temps que lui est frappé de la servitude « abords » dont les effets sont visés à III A 2°. (Article 1°, 3° de la loi du 31 décembre 1913 sur les monuments historiques).

Il pourra être établi autour des monuments historiques au titre de la loi du 2 mai 1930 - article 28 - relative à la protection des monuments naturels et des sites une zone de protection déterminée comme en matière de protection de site. Dans ces zones le permis de construire ne pourra être délivré qu'avec l'accord exprès du ministre de la culture et de la communication (article R 421.38.6 du code de l'urbanisme).

B. Indemnisation

a. Classement

Le classement d'office peut donner droit à une indemnité au profit du propriétaire s'il résulte des servitudes et obligations qui en découlent, une modification à l'état ou à l'utilisation des lieux déterminant un préjudice direct, matériel et certain.

La demande d'indemnité devra être adressée au préfet et produite dans les six mois à dater de la notification du décret de classement. A défaut d'accord amiable, l'indemnité est fixée par le juge de l'expropriation saisi par la partie la plus diligente (loi du 30 décembre 1966, article 1 modifiant l'article 5 de la loi du 31 décembre 1913, décret du 10 septembre 1970, articles 1 à 3).

Les travaux de réparation ou d'entretien et de restauration exécutés sur l'initiative du propriétaire après autorisation et sous surveillance des services compétents, peuvent donner lieu à participation de l'Etat.

Lorsque l'Etat prend à sa charge une partie de ces travaux, l'importance de son concours est fixée en tenant compte de l'intérêt de l'édifice, de son état actuel, de la nature des travaux projetés et enfin des sacrifices consentis par le propriétaire ou toutes autres personnes intéressées à la conservation du monument (décret du 18 mars 1964, article 11).

b. Inscription à l'inventaire supplémentaire des monuments historiques

Les travaux d'entretien et de réparation que nécessite la conservation de tels immeubles peuvent, le cas échéant, faire l'objet d'une subvention de l'Etat dans la limite de 40 % de la dépense engagée. Ces travaux doivent être exécutés sous le contrôle du service des monuments historiques (loi du 24 mai 1951).

c. Abords des monuments classés ou inscrits

Aucune indemnisation n'est prévue.

C. Publicité

a. Classement et inscription à l'inventaire supplémentaire des monuments historiques

Notification aux propriétaires des décisions de classement ou d'inscription à l'inventaire.

Publication des décisions de classement ou d'inscription à l'inventaire, au bureau des hypothèques et mention au fichier immobilier dans les conditions fixées par le décret du 4 janvier 1955 sur la publicité foncière.

Publication au journal officiel de la liste des immeubles classés au cours d'une année avant l'expiration du premier trimestre de l'année suivante.

b. Abords de monuments classés ou inscrits.

Les propriétaires concernés sont informés à l'occasion de la publicité afférente aux décisions de classement ou d'inscription.

La servitude « abords » est indiquée au certificat d'urbanisme.

III. EFFETS DE LA SERVITUDE

A. Prérogatives de la puissance publique

1° Prérogatives exercées directement par la puissance publique

a. Classement

Possibilité pour le ministre de la culture et de la communication de faire exécuter par les soins de l'Administration et aux frais de l'Etat, les travaux de réparation ou d'entretien jugés indispensables à la conservation des monuments classés (article 9 de la loi modifiée du 31 décembre 1913).

Possibilité pour le ministre de la culture et de la communication de faire exécuter d'office par son administration, les travaux de réparation ou d'entretien faute desquels la conservation serait gravement compromise et auxquels le propriétaire n'aurait pas procédé après mise en demeure ou décision de la juridiction administrative en cas de contestation. La

participation de l'Etat au coût des travaux ne pourra être inférieure à 50 %. Le propriétaire peut s'exonérer de sa dette en faisant abandon de l'immeuble à l'Etat (loi du 30 décembre 1966, article 2 ; décret n° 70.836 du 10 septembre 1970, titre I).

Possibilité pour le ministre chargé des monuments historiques, pour les départements et les communes, de poursuivre l'expropriation d'un immeuble déjà classé ou en voie de l'être en raison de l'intérêt public qu'il offre au point de vue de l'histoire ou de l'art. Tous les effets du classement s'appliquent de plein droit du jour où l'Administration notifie au propriétaire de l'immeuble son intention de l'exproprier (loi du 31 décembre 1913, articles 6 et 7).

Possibilité pour le ministre chargé des monuments historiques, de poursuivre l'expropriation de l'immeuble au nom de l'Etat (ce dernier pouvant se substituer une collectivité publique locale ou un établissement public) si les travaux de réparation et d'entretien indispensables n'ont pas été effectués par le propriétaire après mise en demeure ou décision de la juridiction administrative en cas de contestation (article 2 de la loi du 31 décembre 1966 ; article 9.1 de la loi du 31 décembre 1913 ; décret n° 70.836 du 10 septembre 1970, titre III).

Possibilité de rétrocéder de gré à gré à des personnes publiques ou privées les immeubles classés expropriés (loi du 31 décembre 1913, article 9.2).

b. Inscription à l'inventaire supplémentaire des monuments historiques

Possibilité pour le ministre de la culture et de la communication d'ordonner qu'il soit sursis pendant cinq ans à des travaux devant entraîner un morcellement ou un dépeçage de l'édifice dans le seul but de vendre les matériaux ainsi détachés (mesure de sauvegarde avant classement).

2° Obligations de faire imposées au propriétaire

a. Classement

(article 9 de la loi du 31 décembre 1913)

Obligation pour le propriétaire de demander l'accord du ministre de la culture et de la communication avant d'entreprendre tout travail de restauration ou de modification, de procéder à tout déplacement ou destruction de l'immeuble. La démolition de ces immeubles demeure soumise aux dispositions de la loi du 31 décembre 1913 (article L 430.1 dernier alinéa du code de l'urbanisme). Les travaux autorisés sont exécutés sous la surveillance du service des monuments historiques. Il est à noter que les travaux exécutés sur les édifices classés sont exemptés du permis de construire (art. R 422.2 b) du code de l'urbanisme), et de l'autorisation de clôture (art. R 441.12 du code de l'urbanisme). Lorsque les travaux projetés nécessitent une autorisation au titre des installations et travaux divers du code de l'urbanisme, l'autorisation exigée par l'article R 442.2 du code de l'urbanisme tient lieu de l'autorisation exigée en vertu de l'article 9 de la loi du 31 décembre 1913, et ce, dans les territoires où s'appliquent les dispositions de l'article R 442.2 du code de l'urbanisme, mentionnés par l'article R 442.1 du dit code. Cette autorisation ne peut être tacite (article R 442.7 du code de l'urbanisme). Elle est de la compétence du préfet (article R 442.5 du code de l'urbanisme).

Obligation pour le propriétaire, dès mise en demeure par le ministre de la culture et de la communication, d'exécuter les travaux d'entretien ou de réparation faute desquels la conservation d'un immeuble classé serait gravement compromise. La mise en demeure doit préciser le délai d'exécution des travaux et la part des dépenses qui sera supportée par l'Etat et qui ne pourra être inférieure à 50 %.

Obligation d'obtenir du ministre chargé des monuments historiques, une autorisation spéciale pour adosser une construction neuve à un immeuble classé. Aussi le permis de construire concernant un immeuble adossé à un immeuble classé ne peut-il être délivré qu'avec l'accord exprès du ministre chargé des monuments historiques ou de son délégué (article R 421.38.3 du code de l'urbanisme) il ne peut être tacite (articles R 421.12 et R 421.19 b du code de l'urbanisme).

Lorsque le propriétaire désire édifier une clôture autour de ce bâtiment, l'autorisation délivrée au titre de l'article 12 de la loi du 31 décembre 1913, tient lieu de l'autorisation de clôture du code de l'urbanisme (article R 441.12 du code de l'urbanisme).

Obligation pour le propriétaire d'un immeuble classé d'aviser en cas d'aliénation l'acquéreur de l'existence de cette servitude.

Obligation pour le propriétaire d'un immeuble classé de notifier au ministre de la culture et de la communication toute aliénation quelle qu'elle soit, et ceci dans les quinze jours de sa date.

Obligation pour le propriétaire d'un immeuble classé d'obtenir du ministre de la culture et de la communication un accord préalable quant à l'établissement d'une servitude conventionnelle.

b. Inscription à l'inventaire supplémentaire des monuments historiques

(article 2 de la loi du 31 décembre 1913)

Obligation, pour les propriétaires concernés, d'avertir le ministre de la culture et de la communication quatre mois avant d'entreprendre des travaux modifiant l'immeuble ou la partie d'immeuble inscrit. Lorsque ces travaux sont soumis à permis de construire, l'un des exemplaires de la demande doit être adressé au ministre de l'environnement et du cadre de vie. Cet envoi fait courir le délai de 4 mois prévu à l'article 2 de la loi du 31 décembre 1913 (article R 421.38.2 du code de l'urbanisme).

Le ministre ne peut interdire les travaux qu'en engageant la procédure de classement dans les quatre mois, sinon le propriétaire reprend sa liberté d'action.

Obligation pour les propriétaires concernés qui désirent procéder à la démolition d'un immeuble de solliciter un permis de démolir au titre de l'article L 430.1 f) du code de l'urbanisme. Dans ce cas la décision doit être conforme à l'avis du ministre chargé des monuments historiques (article R 430.13 du code de l'urbanisme).

c. Abords des monuments classés ou inscrits
(articles 1, 13 et 13bis de la loi du 31 décembre 1913).

Obligation au titre de l'article 13bis de la loi du 31 décembre 1913, pour les propriétaires de tels immeubles, de solliciter l'autorisation préfectorale préalablement à tous travaux de construction nouvelle, de transformation et modification de nature à en affecter l'aspect (ravalement, gros entretien, peinture, aménagement des toits et façades, etc.), de toute démolition et de tout déboisement.

Lorsque les travaux nécessitent la délivrance d'un permis de construire, le dit permis ne peut être délivré qu'avec l'accord de l'architecte des bâtiments de France. Cet accord est réputé donné faute de réponse dans le délai de 4 mois suivant la transmission de la demande de permis de construire par l'autorité chargée de son instruction (art. R 421.38.4 du code de l'urbanisme). Ledit permis est de la compétence du préfet (article R 421.38.8 du code de l'urbanisme). Toutefois, si le ministre a décidé, dans ce délai, d'évoquer le dossier, le permis de construire ne peut être délivré qu'avec son accord exprès (art. R 421.38.4 du code de l'urbanisme). Le permis de construire visé par l'architecte des bâtiments de France tient lieu de l'autorisation de l'article 13bis de la loi du 31 décembre 1913 (article L 421.6 du code de l'urbanisme).

L'évocation éventuelle du dossier par le ministre chargé des monuments historiques empêche toute délivrance tacite du permis de construire (article R 421.38.4 du code de l'urbanisme).

Lorsque les travaux nécessitent une autorisation au titre des installations et travaux divers, l'autorisation exigée par l'article R 442.2 du code de l'urbanisme tient lieu de l'autorisation exigée en vertu de l'article 13bis de la loi du 31 décembre 1913 lorsqu'elle est donnée avec l'accord de l'architecte des bâtiments de France (article R 442.13 du code de l'urbanisme) et ce, dans les territoires où s'appliquent les dispositions de l'article R 442.2 du code de l'urbanisme, mentionnés à l'article R 442.1 dudit code ;

Lorsque le propriétaire désire édifier une clôture autour de son bâtiment, l'autorisation accordée au titre de l'article 13bis de la loi du 31 décembre 1913, tient lieu de l'autorisation de clôture du code de l'urbanisme (article R 441.12 du code de l'urbanisme) ;

Le permis de démolir visé aux articles L 430.1 et suivants du code de l'urbanisme tient lieu de l'autorisation de démolir prévue par l'article 13bis de la loi du 31 décembre 1913 (art. L 430.1 du code de l'urbanisme). Dans ce cas la décision doit être conforme à l'avis du ministre chargé des monuments historiques (article R 430.13 du code de l'urbanisme).

Lorsque l'immeuble inscrit sur l'inventaire supplémentaire des monuments historiques, est situé dans le champ de visibilité d'un édifice classé ou inscrit et que par ailleurs cet immeuble est insalubre, sa démolition est ordonnée par le préfet (article L 28 du code de la santé publique) après avis de l'architecte des bâtiments de France (article R 430.27 du code de l'urbanisme).

Lorsqu'un immeuble est inscrit sur l'inventaire supplémentaire des monuments historiques, est compris dans le champ de visibilité d'un édifice classé ou inscrit ou est protégé au titre de la loi du 2 mai 1930 sur les sites (articles 4, 9, 17 ou 28), et que par ailleurs cet immeuble se trouve situé dans un secteur de rénovation urbaine, la liste des bâtiments à démolir ne peut être dressée par le préfet qu'après avis de l'architecte des bâtiments de France (décret n° 77.738 du 7 juillet 1977 relatif au permis de démolir article 2 complétant l'article R 312.3 du code de l'urbanisme).

Lorsqu'un immeuble menaçant ruine est inscrit sur l'inventaire des monuments historiques, est situé dans le champ de visibilité d'un édifice classé ou inscrit ou est protégé au titre de la loi du 2 mai 1930 sur les sites (articles 4, 9, 17 ou 28) et que par ailleurs cet immeuble est déclaré « immeuble menaçant ruine » par le maire, sa réparation ou sa démolition ne peut être ordonnée par ce dernier qu'après avis de l'architecte des bâtiments de France (article R 430.26 du code de l'urbanisme).

La commission régionale des opérations immobilières, de l'architecture et des espaces protégés ainsi que la commission supérieure des monuments historiques sont éventuellement consultées sur les projets de travaux qui posent des problèmes difficiles d'harmonisation avec le monument protégé.

B. Limitation au droit d'utiliser le sol

1° Obligations passives

Immeubles classés, inscrits à l'inventaire supplémentaire ou situés dans le champ de visibilité des monuments classés ou inscrits.

Interdiction de toute publicité sur les immeubles classés ou inscrits (article 4 de la loi n° 79.1150 du 29 décembre 1979 relative à la publicité, aux enseignes et préenseignes) ainsi que dans les zones de protection délimitées autour des monuments historiques classés, dans le champ de visibilité des immeubles classés ou inscrits et à moins de 100 m de ceux-ci (article 7 de la loi du 29 décembre 1979). Il peut être dérogé dans les formes prévues à la section 4 de la dite loi, à ces interdictions, en ce qui concerne les zones mentionnées à l'article 7 de la loi du 29 décembre 1979.

Les préenseignes sont soumises aux dispositions visées ci-dessus concernant la publicité (article 18 de la loi du 29 décembre 1979).

L'installation d'une enseigne est soumise à autorisation dans les lieux mentionnés aux articles 4 et 7 de la loi du 29 décembre 1979 (article 17 de la dite loi).

Interdiction d'installer des campings, sauf autorisation préfectorale, à moins de 500 mètres d'un monument classé ou inscrit. Obligation pour le maire de faire connaître par affiche à la porte de la mairie et aux points d'accès du monument, l'existence d'une zone interdite aux campeurs (décret n° 68.134 du 9 février 1968).

Interdiction d'installer des terrains aménagés en vue du stationnement des caravanes, sauf autorisation préfectorale, à moins de 500 mètres d'un monument classé ou inscrit (article R 443.9 du code de l'urbanisme). Obligation pour le maire de faire connaître par affiche à la porte de la mairie et aux principales voies d'accès de la commune, l'existence d'une zone à stationnement réglementé des caravanes.

2° Droits résiduels du propriétaire

a. Classement

Le propriétaire d'un immeuble classé peut le louer, procéder aux réparations intérieures qui n'affectent pas les parties classées, notamment installer une salle de bains, le chauffage central. Il n'est jamais tenu d'ouvrir sa maison aux visiteurs et aux touristes, par contre il est libre s'il le désire d'organiser une visite dans les conditions qu'il fixe lui-même.

Le propriétaire d'un immeuble classé peut, si des travaux nécessaires à sa conservation sont exécutés d'office, solliciter, dans un délai de un mois à dater du jour de la notification de la décision de faire exécuter des travaux d'office, l'Etat d'engager la procédure d'expropriation. L'Etat doit faire connaître sa décision dans un délai de six mois, mais les travaux ne sont pas suspendus (article 2 de la loi du 30 décembre 1966 ; articles 7 et 8 du décret du 10 septembre 1970).

Le propriétaire d'un immeuble classé ou exproprié en vertu de la présente législation peut le céder de gré à gré à des personnes publiques ou privées. Les acquéreurs s'engagent à l'utiliser aux fins et dans les conditions prévues au cahier des charges annexé à l'acte de cession (article 9.2 nouveau de la loi du 31 décembre 1913 ; article 2 de la loi du 30 décembre 1966).

b. Inscription à l'inventaire supplémentaire des monuments historiques

Néant.

c. Abords des monuments historiques classés ou inscrits

Néant.

DEMANDES DE PROTECTION EN COURS

25-nov-99

Dépt.	Commune	Edifice			Demande		Réponse	
		Appellation	Catégorie architecturale	Datation principale	Date de la demande	Demandeur	Date de la réponse	Nature de la réponse
44								
MACHECOUL		Abbaye de la chaume	Non connue	Moyen Age	30/06/97	Association Propriétaire -		
MACHECOUL		Château du Duché de Retz	Non connue	Moyen Age	01/06/99	M. PRUNET, Architecte en Chef des Monuments Historiques → classement (actuellement I.S.H.)		incls avec SRA - Éventuel

Département : *Loire-Atlantique*

MACHECOUL

MACHECOUL

- *Chapelle de Quinquenevent (ancienne)*

Chapelle de Quinquenevent (ancienne) (cad. J 718) :
classement par arrêté du 3 novembre 1997

- *Château de Gilles de Retz (ruines)*

Château de Gilles de Retz (ruines) : inscription par arrêté du 9
octobre 1925

- 17, rue Alexandre Riou

Hôtel Réal des Perrières

Façades et toitures de la maison d'habitation, des communs et
des pavillons de la cour d'honneur ; jardin (cad. D 220, 223) :
inscription par arrêté du 26 mars 1992

CIRCULATION ROUTIERE

GENERALITES

Servitude de visibilité sur les voies publiques.

Décret-loi du 30 octobre 1935 modifié en son article 6 par la loi du 27 octobre 1942.

Décret n° 76-148 du 11 février 1976 relatif à la publicité et aux enseignes visibles des voies ouvertes à la circulation publique.

Circulaire 79-99 du 16 octobre 1979 relative à l'occupation du domaine routier national (réglementation).

Ministère des transports — Direction générale des transports intérieurs — Direction des routes et de la circulation routière.

PROCEDURE D'INSTITUTION

1. Procédure

Arrêté préfectoral portant approbation du plan de dégagement qui détermine, pour chaque parcelle, les terrains sur lesquels s'exerceront les servitudes et définissant leur nature.

Ce plan, établi après enquête publique effectuée dans les formes prescrites pour les plans d'alignement des voies publiques qu'elle concerne, est soumis avant approbation préfectorale à l'avis du conseil municipal (article 3) et du conseil général s'il s'agit de voies départementales.

Le plan de dégagement s'applique :

- aux propriétés riveraines ou voisines des voies publiques à proximité des croisements, virages ou points dangereux ou incommodes pour la circulation publique (article 1) ;

- aux propriétés riveraines ou voisines du croisement à niveau, non muni de barrières, d'une voie publique et d'une voie ferrée et ceci à la diligence de l'autorité chargée de la gestion de la voie publique (loi du 17 octobre 1942).

1. Indemnisation

L'établissement de ces servitudes ouvre au profit des propriétaires riverains droit à une indemnité compensatrice du dommage matériel, direct et certain en résultant.

A défaut d'accord amiable, cette indemnité est fixée à dire d'experts par le juge d'instance (article 4).

2. Publicité

Notification aux propriétaires intéressés de l'arrêté préfectoral portant approbation du plan de dégagement dont les prescriptions s'appliquent à la date de cette notification (article 3), toute infraction constituant une contravention de première classe (article 5).

Publication au bureau des hypothèques de la situation des immeubles, de l'arrêté préfectoral d'établissement des servitudes.

II. EFFETS DE LA SERVITUDE

A. Prerogatives de la puissance publique

1° Prerogatives exercées directement par la puissance publique

Possibilité pour l'Administration de procéder à la résection des talus, remblais et obstacles naturels, de façon à réaliser des conditions de vue satisfaisante (article 23).

2° Obligations de faire imposées au propriétaire

Obligation de supprimer les murs de clôture ou de les remplacer par des grilles, de supprimer les plantations gênantes, de tenir ou ramener le terrain et toute superstructure à un niveau au plus égal au niveau fixé par le plan de dégagement (article 1-1).

B. Limitation au droit d'utiliser le sol

1° Obligations passives

Interdiction absolue de bâtir, de placer des clôtures, de remblayer, de planter et de faire des installations quelconques au-dessus du niveau fixé par le plan de dégagement (article 2-2).

2° Droits résiduels du propriétaire

Possibilité pour le propriétaire de procéder à des travaux de constructions, plantations et autres, sous condition de se référer dès la date de notification, aux prescriptions de plan de dégagement.

III. EFFETS DE LA SERVITUDE.

A. PREROGATIVES DE LA PUISSANCE PUBLIQUE

1°. Prerogatives exercées directement par la puissance publique

Droit pour le bénéficiaire d'enfouir dans une bande de terrain de 3 mètres maximum une ou plusieurs canalisations, une hauteur minimum de 0,60 mètre devant être respectée entre la génératrice supérieure des canalisations et le niveau du sol après travaux.

Droit pour le bénéficiaire d'essarter dans la bande de terrain mentionnée ci-dessus, ou dans une bande plus large déterminée par l'arrêté préfectoral, les arbres susceptibles de nuire à l'établissement et à l'entretien des canalisations.

Droit pour le bénéficiaire et les agents de contrôle de l'Administration d'accéder au terrain dans lequel la canalisation est enfouie.

Droit pour le bénéficiaire d'effectuer tous travaux d'entretien et de réparation à condition d'en prévenir les personnes exploitant les terrains.

2°. Obligations de faire imposées au propriétaire

Neant.

B. Limitation au droit d'utiliser le sol

1° Obligations passives

Obligation pour les propriétaires et leurs ayants droit de s'abstenir de tout acte de nature à nuire au bon fonctionnement, à l'entretien et à la conservation de l'ouvrage.

2° Droits résiduels du propriétaire

Droit pour le propriétaire d'obtenir l'octroi d'un permis de construire, même si pour ce faire il convient de procéder au déplacement des canalisations. Les frais de ce déplacement sont à la charge du bénéficiaire de la servitude (article 15 du décret du 15 février 1964), d'où nécessité de prévoir, lors de l'élaboration des projets, des tracés de canalisations qui ménagent les possibilités d'implantation ultérieure de constructions notamment aux abords des agglomérations. C'est ainsi que près des zones agglomérées les tracés de canalisations devront être prévus de préférence dans les lisières des parcelles, ou les traverser de manière telle qu'une utilisation rationnelle soit possible de part et d'autre de la canalisation (circulaire du 24 février 1965).

Droit pour le propriétaire qui s'est vu opposer un refus de permis de construire du fait de l'exercice de la servitude, de requérir soit à l'amiable, soit par voie d'expropriation, l'acquisition totale de sa propriété par le maître de l'ouvrage (article 15 décret du 15 février 1964).

SERVITUDES DE VISIBILITE

Route et Chemin intéressés	Date de l'arrêté préfectoral
RD 13 - RD 117	25 février 1953
RD 13 - CR 26	18 novembre 1953
RD 72 - RD 95	18 novembre 1953
RD 64 - CV 2 - CR 28	16 mars 1955
RD 95 - CR 25 - CR 9	16 mars 1955
RD 117 - CR 14	3 avril 1956
RD 64 - CR 32	25 janvier 1957
RD 95 - CR 31	25 janvier 1957
RD 295 - CR 34	22 novembre 1958
RD 117 - CR 35	22 novembre 1958
RD 95 - RD 295	19 août 1959
RD 95 - CV 7	19 août 1959
RD 95 - CV 9	19 août 1959
RD 95 - CR 23	19 août 1959
RD 95 - CV 12	19 août 1959
RD 95 - CR 19	19 août 1959
RD 95 - CR 31	19 août 1959
RD 13 - CR 47	19 août 1959
RD 117 - CR 47	19 août 1959
RD 64 - CR 48	19 août 1959
RD 64 - CR 50	15 février 1960
RD 64 - CR 51	15 février 1960
RD 64 - CV 10 - CR 42	15 février 1960
RD 64 - CR du Pré Seigneur	15 février 1960
- CR de La Casse	
RD 95 - CR du Bois Gaborre	11 mai 1962
RD 13 - CR de La Cailletelle	20 août 1962
	26 mars 1963

GAZ

I. GENERALITES

Servitudes relatives à l'établissement des canalisations de transport et de distribution de gaz.

Servitudes d'ancrage, d'appui, de passage sur des terrains non bâtis, non fermés ou clos de murs ou de clôtures équivalentes.

Loi du 15 juin 1906, article 12, modifiée par les lois du 19 juillet 1922, du 13 juillet 1925 (article 298) et du 4 juillet 1935, les décrets du 27 décembre 1925, 17 juin et 12 novembre 1938, et n° 67.885 du 6 octobre 1967.

Article 35 de la loi n° 46.628 du 8 avril 1946 sur la nationalisation de l'électricité et du gaz.

Ordonnance n° 58.997 du 23 octobre 1958 (article 60) relative à l'expropriation portant modification de l'article 35 de la loi n° 46.628 du 8 avril 1946.

Décret n° 64.81 du 23 janvier 1964 portant règlement d'administration publique en ce qui concerne le régime des transports de gaz combustibles.

Décret n° 67.886 du 6 octobre 1967 sur les conventions amiables portant reconnaissance des servitudes de l'article 12 de la loi du 15 juin 1906 et confiant au juge de l'expropriation la détermination des indemnités dues pour imposition des servitudes.

Décret n° 70.492 du 11 juin 1970 portant règlement d'administration publique pour l'application de l'article 35 modifié de la loi du 8 avril 1946 concernant la procédure de déclaration d'utilité publique des travaux d'électricité et de gaz qui ne nécessitent que l'établissement de servitudes ainsi que les conditions d'établissement desdites servitudes. (1)

Circulaire n° 70.13 du 24 juin 1970 pour l'application du décret précité.

Ministère de l'industrie — Direction générale de l'énergie et des matières premières — Direction du gaz, de l'électricité et du charbon.

II. PROCEDURE D'INSTITUTION

A. Procédure

Les servitudes d'ancrage, d'appui, de passage sur des terrains non bâtis, non fermés ou clos de murs ou de clôtures équivalentes bénéficient aux ouvrages déclarés d'utilité publique (article 35 modifié de la loi du 8 avril 1946), à savoir :

- canalisations de transports de gaz et installations de stockage souterrain de gaz combustible ;
- canalisations de distribution de gaz et installations de stockage en surface annexes de la distribution.

La déclaration d'utilité publique en vue de l'exercice des servitudes, sans recours à l'expropriation, est obtenue conformément aux dispositions des chapitres II et III du décret du 11 juin 1970 susvisé. Elle est prononcée par arrêté préfectoral ou par arrêté du ministre chargé de l'électricité et du gaz selon les caractéristiques des ouvrages concernés telles qu'elles sont précisées auxdits chapitres.

La procédure d'établissement des servitudes est définie par le décret du 11 juin 1970 en son titre II.

A défaut d'accord amiable, le distributeur adresse au préfet, par l'intermédiaire de l'ingénieur en chef chargé du contrôle, une requête pour l'application des servitudes, accompagnée d'un plan et d'un état parcellaire indiquant les propriétés qui doivent être atteintes par les servitudes. Le préfet prescrit alors une enquête publique dont le dossier est transmis aux maires des communes intéressées et notifié au demandeur. Les maires intéressés donnent avis de l'ouverture de l'enquête et notifient aux propriétaires concernés, les travaux projetés.

Le demandeur après avoir eu connaissance des observations présentées au cours de l'enquête, arrête définitivement son projet, lequel est transmis avec l'ensemble du dossier au préfet, qui institue par arrêté les servitudes que le demandeur est autorisé à exercer après accomplissement des formalités de publicité mentionnées à l'article 18 du décret du 11 juillet 1970 et visées ci-dessous en C.

REMARQUE : Dans la plupart des cas, une convention est passée entre le concessionnaire et les propriétaires intéressés en vue d'établir des conventions de servitudes amiables. Ces conventions remplacent les formalités mentionnées ci-dessus et produisent les mêmes effets que l'arrêté préfectoral d'approbation du projet de détail des tracés (décret n° 67.886 du 6 octobre 1967, article 1^{er}).

B. Indemnisation

Des indemnités ne sont dues que s'il y a eu préjudices subis. Elles sont versées au propriétaire ou à l'exploitant pour le dédommager des troubles temporaires qu'il doit subir pendant l'exécution des travaux de pose. Si le propriétaire, lorsqu'il est distinct de l'exploitant, ou l'exploitant lui-même, peut faire valablement état d'un préjudice permanent, une indemnité lui sera également versée. En fait, les canalisations de gaz une fois posées n'entraînent pratiquement aucun dommage permanent en dehors d'un droit de surveillance dont dispose le transporteur ou le distributeur (qui s'exerce environ une fois par an).

(1) Texte en cours de modification.

Les indemnités sont versées en une seule fois.

En cas de litige l'indemnité est fixée par le juge de l'expropriation, conformément aux dispositions des articles 2 et 3 du décret du 6 octobre 1967 (article 20 du décret du 11 juin 1970).

Elles sont à la charge du transporteur ou du distributeur.

C. Publicité

Se référer à la même rubrique de la fiche « Electricité ».

III. EFFETS DE LA SERVITUDE

A. Prérogatives de la puissance publique

1° Prérogatives exercées directement par la puissance publique

Droit pour le bénéficiaire d'établir à demeure des canalisations souterraines sur des terrains privés non bâtis qui ne sont pas fermés de murs ou autres clôtures équivalentes.

Droit pour le bénéficiaire de procéder à des abattages d'arbres ou à des élégages de branches lors de la pose des conduites.

2° Obligations de faire imposées au propriétaire

Néant.

B. Limitations au droit d'utiliser le sol

1° Obligations passives

Obligation pour les propriétaires de réserver le libre passage et l'accès aux agents de l'entreprise exploitante pour la pose, l'entretien et la surveillance des installations. Ce droit de passage ne doit être exercé qu'en cas de nécessité et à des heures normales et après en avoir prévenu les intéressés, dans toute la mesure du possible.

2° Droits résiduels du propriétaire

Les propriétaires dont les terrains sont traversés par une canalisation de transport de gaz (servitude de passage) conservent le droit de les clore ou d'y élever des immeubles à condition toutefois d'en avertir l'exploitant.

En ce qui concerne plus particulièrement les travaux de terrassement, de fouilles, de forages ou d'enfoncement susceptibles de causer des dommages à des conduites de transport, leur exécution ne peut être effectuée que conformément aux dispositions d'un arrêté-type pris par le ministre de l'industrie.

ÉLECTRICITÉ

I. - GÉNÉRALITÉS

Servitudes relatives à l'établissement des canalisations électriques.

Servitude d'ancrage, d'appui, de passage, d'élagage et d'abattage d'arbres.

Loi du 15 juin 1906, article 12, modifiée par les lois du 19 juillet 1922, du 13 juillet 1925 (art. 298) et du 4 juillet 1935, les décrets des 27 décembre 1925, 17 juin et 12 novembre 1938 et le décret n° 67-885 du 6 octobre 1967.

Article 35 de la loi n° 46-628 du 8 avril 1946 portant nationalisation de l'électricité et du gaz.

Ordonnance n° 58-997 du 23 octobre 1958 (art. 60) relative à l'expropriation portant modification de l'article 35 de la loi du 8 avril 1946.

Décret n° 67-886 du 6 octobre 1967 sur les conventions amiables portant reconnaissance des servitudes de l'article 12 de la loi du 15 juin 1906 et confiant au juge de l'expropriation la détermination des indemnités dues pour imposition des servitudes.

Décret n° 85-1109 du 15 octobre 1985 modifiant le décret n° 70-492 du 11 juin 1970 portant règlement d'administration publique pour l'application de l'article 35 modifié de la loi n° 46-628 du 8 avril 1946, concernant la procédure de déclaration d'utilité publique des travaux d'électricité et de gaz qui ne nécessitent que l'établissement de servitudes ainsi que les conditions d'établissement desdites servitudes.

Circulaire n° 70-13 du 24 juin 1970 (mise en application des dispositions du décret du 11 juin 1970) complétée par la circulaire n° LR-J/A-033879 du 13 novembre 1985 (nouvelles dispositions découlant de la loi n° 83-630 du 12 juillet 1983 sur la démocratisation des enquêtes publiques et du décret n° 85-453 du 23 avril 1985 pris pour son application).

Ministère de l'industrie et de l'aménagement du territoire (direction générale de l'industrie et des matières premières, direction du gaz, de l'électricité et du charbon).

II. - PROCÉDURE D'INSTITUTION

A. - PROCÉDURE

Les servitudes d'ancrage, d'appui, de passage, d'élagage et d'abattage d'arbres bénéficient :

- aux travaux déclarés d'utilité publique (art. 35 de la loi du 8 avril 1946) ;
- aux lignes placées sous le régime de la concession ou de la régie réalisée avec le concours financier de l'Etat, des départements, des communes ou syndicats de communes (art. 298 de la loi du 13 juillet 1925) et non déclarées d'utilité publique (1).

La déclaration d'utilité publique des ouvrages d'électricité en vue de l'exercice des servitudes est obtenue conformément aux dispositions des chapitres I^{er} et II du décret du 11 juin 1970 modifié par le décret n° 85-1109 du 15 octobre 1985.

La déclaration d'utilité publique est prononcée :

- soit par arrêté préfectoral ou arrêté conjoint des préfets des départements intéressés et en cas de désaccord par arrêté du ministre chargé de l'électricité, en ce qui concerne les ouvrages de distribution publique d'électricité et de gaz et des ouvrages du réseau d'alimentation générale en énergie électrique ou de distribution aux services publics d'électricité de tension inférieure à 225 kV (art. 4, alinéa 2, du décret n° 85-1109 du 15 octobre 1985) ;

(1) Le bénéfice des servitudes instituées par les lois de 1906 et de 1925 vaut pour l'ensemble des installations de distribution d'énergie électrique, sans qu'il y ait lieu de distinguer selon que la ligne dessert une collectivité publique ou un service public ou une habitation privée (Conseil d'Etat, 1^{er} février 1985, ministre de l'industrie contre Michaud : req. n° 36313).

III. - EFFETS DE LA SERVITUDE

A. - PRÉROGATIVES DE LA PUISSANCE PUBLIQUE

1° Prérogatives exercées directement par la puissance publique

Droit pour le bénéficiaire d'établir à demeure des supports et ancrages pour conducteurs aériens d'électricité, soit à l'extérieur des murs ou façades donnant sur la voie publique, sur les toits et terrasses des bâtiments, à condition qu'on y puisse accéder par l'extérieur, dans les conditions de sécurité prescrites par les règlements administratifs (servitude d'ancrage).

Droit pour le bénéficiaire, de faire passer les conducteurs d'électricité au-dessus des propriétés, sous les mêmes conditions que ci-dessus, peu importe que les propriétés soient ou non closes ou bâties (servitude de surplomb).

Droit pour le bénéficiaire, d'établir à demeure des canalisations souterraines ou des supports pour les conducteurs aériens, sur des terrains privés non bâtis qui ne sont pas fermés de murs ou autres clôtures équivalentes (servitude d'implantation). Lorsqu'il y a application du décret du 27 décembre 1925, les supports sont placés autant que possible sur les limites des propriétés ou des clôtures.

Droit pour le bénéficiaire, de couper les arbres et les branches qui se trouvent à proximité des conducteurs aériens d'électricité, gênent leur pose ou pourraient par leur mouvement ou leur chute occasionner des courts-circuits ou des avaries aux ouvrages (décret du 12 novembre 1938).

2° Obligations de faire imposées au propriétaire

Néant.

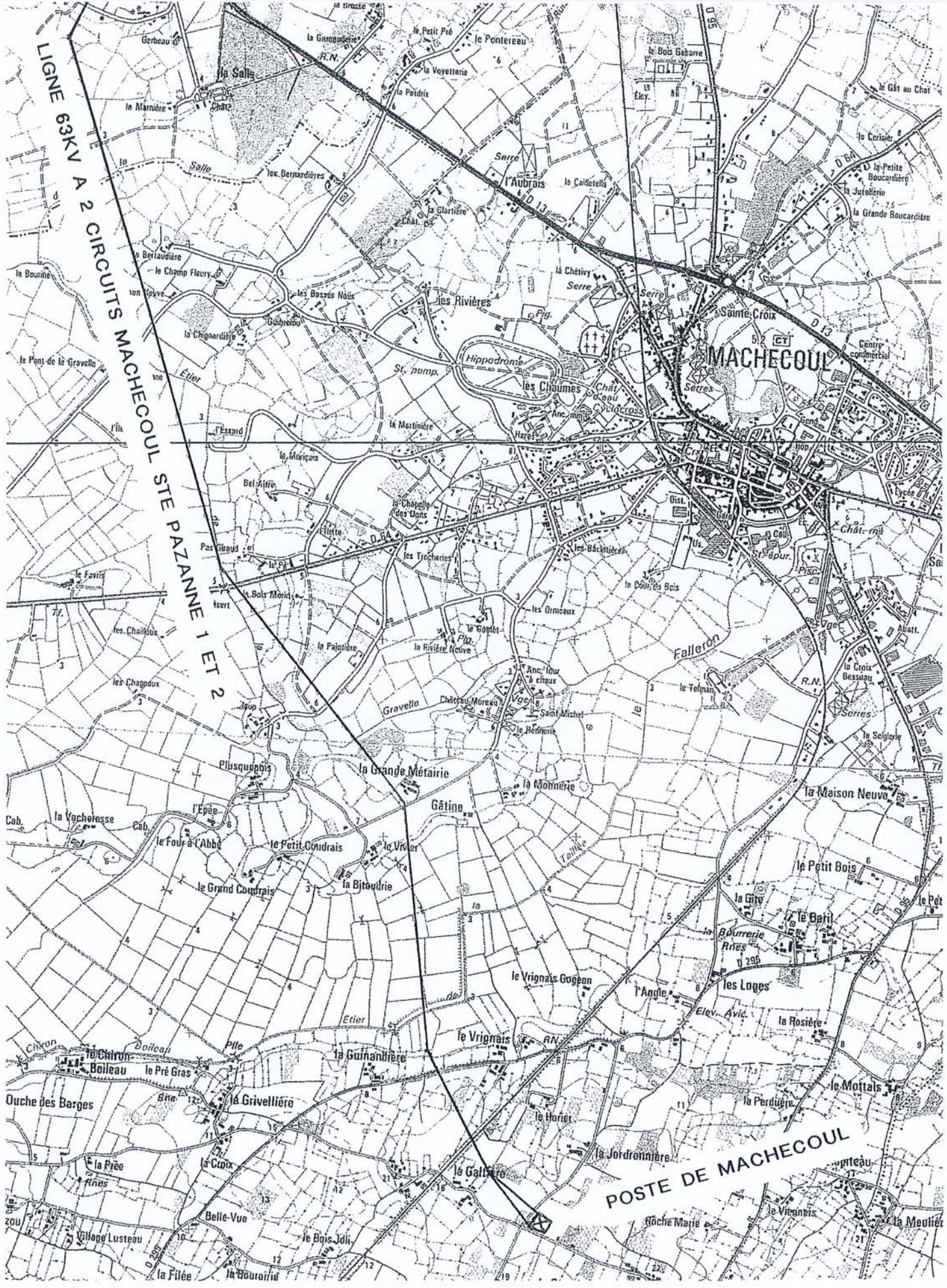
B. - LIMITATIONS D'UTILISER LE SOL

1° Obligations passives

Obligation pour les propriétaires de réserver le libre passage et l'accès aux agents de l'entreprise exploitante pour la pose, l'entretien et la surveillance des installations. Ce droit de passage ne doit être exercé qu'en cas de nécessité et à des heures normales et après avoir prévenu les intéressés, dans toute la mesure du possible.

2° Droits résiduels des propriétaires

Les propriétaires dont les immeubles sont grevés de servitudes d'appui sur les toits ou terrasses ou de servitudes d'implantation ou de surplomb conservent le droit de se clore ou de bâtir, ils doivent toutefois un mois avant d'entreprendre l'un de ces travaux, prévenir par lettre recommandée l'entreprise exploitante.



TÉLÉCOMMUNICATIONS

I. - GÉNÉRALITÉS

Servitudes relatives aux transmissions radioélectriques concernant la protection contre les obstacles des centres d'émission et de réception exploités par l'Etat.

Code des postes et télécommunications, articles L. 54 à L. 56, R. 21 à R. 26 et R. 39.

Premier ministre (comité de coordination des télécommunications, groupement des contrôles radioélectriques, C.N.E.S.).

Ministère des postes, des télécommunications et de l'espace (direction de la production, service du trafic, de l'équipement et de la planification).

Ministère de la défense.

Ministère de l'intérieur.

Ministère chargé des transports (direction générale de l'aviation civile [services des bases aériennes], direction de la météorologie nationale, direction générale de la marine marchande, direction des ports et de la navigation maritimes, services des phares et balises).

II. - PROCÉDURE D'INSTITUTION

A. - PROCÉDURE

Servitudes instituées par un décret particulier à chaque centre, soumis au contreseing du ministre dont les services exploitent le centre et du secrétaire d'Etat chargé de l'environnement. Ce décret auquel est joint le plan des servitudes intervient après consultation des administrations concernées, enquête publique dans les communes intéressées et transmission de l'ensemble de dossier d'enquête au Comité de coordination des télécommunications. L'accord préalable du ministre chargé de l'industrie et du ministre chargé de l'agriculture est requis dans tous les cas. Si l'accord entre les ministres n'intervient pas, il est statué par décret en Conseil d'Etat (art. 25 du code des postes et des télécommunications).

Les servitudes instituées par décret sont modifiées selon la procédure déterminée ci-dessus lorsque la modification projetée entraîne un changement d'assiette de la servitude ou son aggravation. Elles sont réduites ou supprimées par décret sans qu'il y ait lieu de procéder à l'enquête (art. R. 25 du code des postes et des télécommunications).

Le plan des servitudes détermine, autour des centres d'émission et de réception dont les limites sont définies conformément au deuxième alinéa de l'article R. 22 du code des postes et télécommunications ou entre des centres assurant une liaison radioélectrique sur ondes de fréquence supérieure à 30 MHz, différentes zones possibles de servitudes.

a) Autour des centres émetteurs et récepteurs et autour des stations de radiorepérage et de radionavigation, d'émission et de réception

(Art. R. 21 et R. 22 du code des postes et des télécommunications)

Zone primaire de dégagement

A une distance maximale de 200 mètres (à partir des limites du centre), les différents centres à l'exclusion des installations radiogoniométriques ou de sécurité aéronautique pour lesquelles la distance maximale peut être portée à 400 mètres.

Zone secondaire de dégagement

La distance maximale à partir des limites du centre peut être de 2 000 mètres.

Secteur de dégagement

D'une couverture de quelques degrés à 360° autour des stations de radiorepérage et de radionavigation et sur une distance maximale de 5 000 mètres entre les limites du centre et le périmètre du secteur.

b) *Entre deux centres assurant une liaison radioélectrique par ondes de fréquence supérieure à 30 MHz*

(Art. R. 23 du code des postes et des télécommunications)

Zone spéciale de dégagement

D'une largeur approximative de 500 mètres compte tenu de la largeur du faisceau hertzien proprement dit estimée dans la plupart des cas à 400 mètres et de deux zones latérales de 50 mètres.

B. - INDEMNISATION

Possible si le rétablissement des liaisons cause aux propriétés et aux ouvrages un dommage direct matériel et actuel (art. L. 56 du code des postes et des télécommunications). La demande d'indemnité doit être faite dans le délai d'un an du jour de la notification des mesures imposées. A défaut d'accord amiable, les contestations relatives à cette indemnité sont de la compétence du tribunal administratif (art. L. 56 du code des postes et des télécommunications) (1).

C. - PUBLICITÉ

Publication des décrets au *Journal officiel* de la République française.

Publication au fichier du ministère des postes, des télécommunications et de l'espace (instruction du 21 juin 1961, n° 40) qui alimente le fichier mis à la disposition des préfets, des directeurs départementaux de l'équipement, des directeurs interdépartementaux de l'industrie.

Notification par les maires aux intéressés des mesures qui leur sont imposées.

III. - EFFETS DE LA SERVITUDE

A. - PRÉROGATIVES DE LA PUISSANCE PUBLIQUE

1° Prérogatives exercées directement par la puissance publique

Droit pour l'administration de procéder à l'expropriation des immeubles par nature pour lesquels aucun accord amiable n'est intervenu quant à leur modification ou à leur suppression, et ce dans toutes les zones et le secteur de dégagement.

2° Obligations de faire imposées au propriétaire

Au cours de l'enquête publique

Les propriétaires sont tenus, dans les communes désignées par arrêté du préfet, de laisser pénétrer les agents de l'administration chargés de la préparation du dossier d'enquête dans les propriétés non closes de murs ou de clôtures équivalentes (art. R. 25 du code des postes et des télécommunications).

Dans les zones et dans le secteur de dégagement

Obligation pour les propriétaires, dans toutes les zones et dans le secteur de dégagement, de procéder si nécessaire à la modification ou à la suppression des bâtiments constituant des immeubles par nature, aux termes des articles 518 et 519 du code civil.

(1) N'ouvre pas droit à indemnité l'institution d'une servitude de protection des télécommunications radioélectriques entraînant l'inconstructibilité d'un terrain (Conseil d'Etat, 17 octobre 1980, époux Pascal : C.J.E.G. 1980, p. 161).

Obligation pour les propriétaires, dans la zone primaire de dégagement, de procéder si nécessaire à la suppression des excavations artificielles, des ouvrages métalliques fixes ou mobiles, des étendues d'eau ou de liquide de toute nature.

B. - LIMITATIONS AU DROIT D'UTILISER LE SOL

1° Obligations passives

Interdiction, dans la zone primaire, de créer des excavations artificielles (pour les stations de sécurité aéronautique), de créer tout ouvrage métallique fixe ou mobile, des étendues d'eau ou de liquide de toute nature ayant pour résultat de perturber le fonctionnement du centre (pour les stations de sécurité aéronautique et les centres radiogoniométriques).

Limitation, dans les zones primaires et secondaires et dans les secteurs de dégagement, de la hauteur des obstacles. En général le décret propre à chaque centre renvoie aux cotes fixées par le plan qui lui est annexé.

Interdiction, dans la zone spéciale de dégagement, de créer des constructions ou des obstacles au-dessus d'une ligne droite située à 10 mètres au-dessous de celle joignant les aériens d'émission ou de réception sans, cependant, que la limitation de hauteur imposée puisse être inférieure à 25 mètres (art. R. 23 du code des postes et des télécommunications).

2° Droits résiduels du propriétaire

Droit pour les propriétaires de créer, dans toutes les zones de servitudes et dans les secteurs de dégagement, des obstacles fixes ou mobiles dépassant la cote fixée par le décret des servitudes, à condition d'en avoir obtenu l'autorisation du ministre qui exploite ou contrôle le centre.

Droit pour les propriétaires dont les immeubles soumis à l'obligation de modification des installations préexistantes ont été expropriés à défaut d'accord amiable de faire état d'un droit de préemption, si l'administration procède à la revente de ces immeubles aménagés (art. L. 55 du code des postes et des télécommunications).

COMMUNE DE MACHECOUL

ANNEXE I

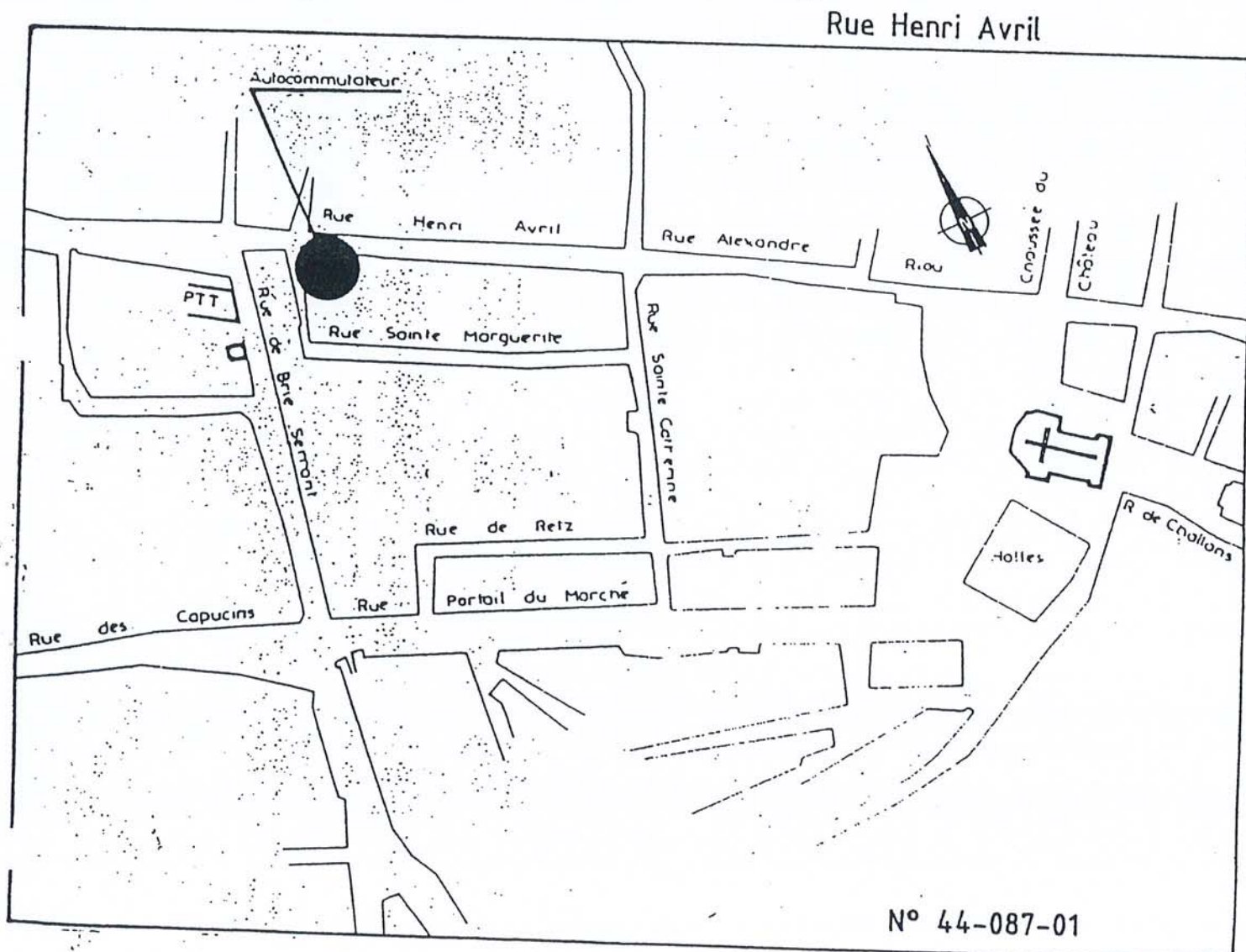
Plan de situation :

-section D -N° 2628 et 2629 - Rue henri AVRIL

C.P.E. Nantes Gloriette

MACHECOUL

Sections D N° 2628 et 2629.



COMMUNE DE MACHECOUL

ANNEXE II

Trois câbles régionaux existants :

N° 44 12 76 C : MACHECOUL====>ST-PHILBERT
N° 44 12 79 E : MACHECOUL====>PAULX
N° M 1098 000 64 T : PAULX====>ST-PHILBERT

Pour toute intervention aux abords de ces ouvrages ainsi que pour leur position exacte dans le sous-sol, il est recommandé de s'adresser à l' Unité d' Infrastructure Réseau de Loire Atlantique (NANTES-CARQUEFOU) Téléphone : 02 40 44 02 00 chargé de leur entretien.

COMMUNE DE MACHECOUL

ANNEXE III

Servitudes de la liaison hertzienne régionale :

-NANTES TOUR DE BRETAGNE \Longrightarrow ST ETIENNE DE MER MORTE
Décret en date du 2 Juillet 1992

Ci-joint un plan sur lesquels sont reportées les zones de dégagement ainsi que les hauteurs NGF à ne pas dépasser pour toute construction nouvelle.

Service à consulter : FRANCE TELECOM

U.E.R. NANTES-THL

44, de Grande-Bretagne

44477 CARQUEFOU CEDEX

Commune : MACHECOUL.

La commune est traversée par une liaison hertzienne régionale de France Télécom.

Liaison hertzienne :NANTES TOUR BRETAGNE - SAINT ETIENNE DE MER MORTE.

A l'intérieur d'un couloir de 100 mètres de large, la servitude de hauteur à respecter pour toute construction nouvelle est :

25 m par rapport au sol (zone en orange)

Cette servitude radioélectrique de protection contre les obstacles a été instituée par le décret en date du 2 Juillet 1992 (cf. plan FH 88NTE060, échelle 1/25000).

Il est rappelé que toute construction nouvelle ou rehausse de construction existante, aux abords des zones de servitudes, est soumise à l'autorisation de France Télécom.

Service à consulter :

FRANCE TELECOM
U.E.R. NANTES - THL
44, rue de la Grande Bretagne
44477 CARQUEFOU CEDEX

COMMUNE DE MACHECOUL

ANNEXE IV

Servitudes de la zone spéciale de dégagement de la liaison hertzienne nationale :

-NANTES====>CHALLANS : tronçon St herblain-Challans
Décret en date du 18 Février 1982

Dans cette zone, les distances et les hauteurs à respecter pour toute construction nouvelle sont indiquées sur l'extrait de plan joint.

VOIES FERREES

Le document graphique des servitudes annexé au POS devra faire apparaître l'emprise S.N.C.F. sous des hachures. Dans la légende, en face du symbole T1, la mention suivante devra être portée : "Zone ferroviaire en bordure de laquelle s'appliquent les servitudes relatives aux Chemins de Fer"

I - GENERALITES

Servitudes relatives aux Chemins de Fer.

Servitudes de grande voirie :

- alignement ;
- occupation temporaire des terrains en cas de réparation ;
- distance à observer pour les plantations et l'élagage des arbres plantés ;
- mode d'exploitation des mines, carrières et sablières.

Servitudes spéciales :

- constructions ;
- excavations ;
- dépôt de matières inflammables ou non.
- servitudes de débroussaillage.

Loi du 15 juillet 1845 sur la police des Chemins de Fer - Décret du 22 mars 1942.

Code minier : articles 84 modifié et 107.

Code forestier : articles L. 322-3 et L. 322-4.

Loi du 29 décembre 1892 occupation temporaire.

Décret-loi du 30 octobre 1935 modifié en son article 6 par la loi du 27 octobre 1942 relatif à la servitude de visibilité concernant les voies publiques et les croisements à niveau.

Décret n° 59-962 du 31 juillet 1959 modifié concernant l'emploi des explosifs dans les minières et carrières.

Décret du 14 mars 1964 relatif aux voies communales.

Décret n° 69-601 du 10 juin 1969 relatif à la suppression des installations lumineuses de nature à créer un danger pour la circulation des trains.

Décret n° 80.331 du 7 mai 1980 portant règlement général des industries extractives.

Fiche note 11.18 BIG. n° 78-04 du 30 mars 1978.

Ministère des transports - Direction Générale des transports intérieurs - Direction des transports terrestres.

II - PROCEDURE D'INSTITUTION

A - Procédure

Application des dispositions de la loi du 15 juillet 1845 sur la police des Chemins de Fer, qui a institué des servitudes à l'égard des propriétés riveraines de la voie ferrée.

Sont applicables aux Chemins de Fer :

- les lois et règlements sur la grande voirie qui ont pour objet d'assurer la conservation des fossés, talus, haies et ouvrages, le pacage des bestiaux et les dépôts de terre et autres objets quelconques (articles 2 et 3 de la loi du 15 juillet 1845) ;
- les servitudes spéciales qui font peser des charges particulières sur les propriétés riveraines afin d'assurer le bon fonctionnement du service public, que constituent les communications ferroviaires (article 5 et suivants de la loi du 15 juillet 1845) ;
- les lois et règlements sur l'extraction des matériaux nécessaires aux travaux publics (loi du 29 décembre 1892 sur l'occupation temporaire).

Les servitudes de grande voirie s'appliquent dans des conditions un peu particulières :

Alignement

L'obligation d'alignement :

- s'impose aux riverains de la voie ferrée proprement dite et à ceux des autres dépendances du domaine public ferroviaire telles que gares, cours de gares et avenues d'accès non classées dans une autre voirie ;
- ne concerne pas les dépendances qui ne font pas partie du domaine public où seule existe l'obligation éventuelle de bornage à frais commun.

L'alignement accordé est porté à la connaissance de l'intéressé par arrêté du Préfet a pour but essentiel, d'assurer le respect des limites du Chemin de Fer.

L'administration ne peut pas, comme en matière de voirie, procéder à des redressements ni bénéficier de la servitude de reculement (Conseil d'Etat, arrêt Pourreyron 3 juin 1910).

Mines et carrières

Si les travaux de recherches ou d'exploitation d'une mine sont de nature à compromettre la conservation des voies de communication, il y sera pourvu par le Préfet

Les cahiers des charges des concessionnaires indiquent que ces derniers doivent obtenir des Préfets des autorisations spéciales, lorsque les travaux doivent être exécutés à proximité des voies de communication. La distance étant déterminée dans chaque cas d'espèce.

B - Indemnisation

L'obligation de procéder à la suppression de constructions existant au moment de la promulgation de la loi de 1845 ou lors de l'établissement de nouvelles voies ferrées (article 10 de la loi du 15 juillet 1845), ouvre aux propriétaires un droit à indemnité fixée comme en matière d'expropriation.

L'obligation de procéder à la suppression de plantations, excavations, couvertures en chaumes, amas de matériaux existant au moment de la promulgation de la loi de 1845 ou lors de l'établissement de nouvelles voies ferrées (article 10) ouvre aux propriétaires un droit à indemnité déterminée par la juridiction administrative, selon les règles prévues en matière de dommages de travaux publics.

L'obligation de débroussaillage, conformément aux termes des articles L. 322-3 et L. 322-4 du code forestier, ouvre aux propriétaires un droit à indemnité. En cas de contestation l'évaluation en sera faite en dernier ressort par le tribunal d'instance.

Une indemnité est due aux concessionnaires de mines établies antérieurement du fait du dommage permanent résultant de l'impossibilité d'exploiter des richesses minières dans la zone prohibée.

En dehors des cas énoncés ci-dessus, les servitudes applicables aux riverains du Chemin de Fer n'ouvrent pas droit à indemnité.

C - Publicité

En matière d'alignement, délivrance de l'arrêté d'alignement par le Préfet

III - EFFET DE LA SERVITUDE

A - Prérogatives de la puissance publique

1°) Prérogatives exercées directement par la puissance publique

Possibilité pour la S.N.C.F., quand le Chemin de Fer traverse une zone boisée, d'exécuter à l'intérieur d'une bande de 20 mètres de largeur calculée du bord extérieur de la voie et après en avoir avisé les propriétaires, les travaux de débroussaillage de morts-bois (articles L. 322-3 et L. 322-4 du code forestier).

2°) Obligations de faire imposées au propriétaire

Obligation pour le riverain avant tous travaux de construction, de demander la délivrance de son alignement.

Obligation pour les propriétaires riverains de procéder à l'élagage des plantations situées sur une longueur de 50 mètres de part et d'autre des passages à niveau ainsi que de celles faisant saillie sur la zone ferroviaire après intervention pour ces dernières d'un arrêté du Préfet (loi des 16 - 24 août 1790). Sinon intervention d'office de l'Administration.

Obligation pour les riverains d'une voie communale, au croisement avec une voie ferrée, de maintenir, et ce sur une distance de 50 mètres de part et d'autre du centre du passage à niveau, les haies, à une hauteur de 1 mètre au-dessus de l'axe de chaussées et les arbres de haut jet à 3 mètres (Décret du 14 mars 1964 relatif aux voies communales).

Application aux croisements à niveau d'une voie publique et d'une voie ferrée, des dispositions relatives à la servitude de visibilité, figurant au décret-loi du 30 octobre 1935 modifié par la loi du 27 octobre 1942.

Obligation pour les propriétaires, sur ordre de l'Administration, de procéder moyennant indemnité, à la suppression des constructions, plantations, excavations, couvertures en chaume, amas de matériaux combustibles ou non existants dans les zones de protection édictées par la loi du 15 juillet 1845 et pour l'avenir lors de l'établissement de nouvelles voies ferrées (article 10, loi du 15 juillet 1845).

En cas d'infractions aux prescriptions de la loi du 15 juillet 1845 réprimées comme en matière de grande voirie, les contrevenants sont condamnés par le juge administratif, à supprimer dans un délai donné, les constructions, plantations, excavations, couvertures, dépôts contraires aux prescriptions, sinon la suppression a lieu d'office aux frais du contrevenant (article 11 alinéas 2 et 3, loi du 15 juillet 1845).

B - Limitation au droit d'utiliser le sol

1°) Obligations passives

Obligation pour les riverains voisins d'un croisement à niveau de supporter les servitudes résultant d'un plan de dégagement établi en application du décret-loi du 30 octobre 1935 modifié le 27 octobre 1942 concernant les servitudes de visibilité.

Interdiction aux riverains de la voie ferrée de procéder à l'édification d'aucune construction autre qu'un mur de clôture dans une distance de 2 mètres d'un chemin de fer. Cette distance est mesurée soit de l'arête supérieure du déblai, soit de l'arête inférieure du talus du remblai, soit du bord extérieur des fossés du chemin et à défaut d'une ligne tracée à 1,50 mètres à partir des rails extérieurs de la voie de fer. L'interdiction ne s'impose qu'aux riverains de la voie ferrée proprement dite et non pas aux dépendances du chemin de fer non pourvues de voies, elle concerne non seulement les maisons d'habitations mais aussi les magasins, hangars, écuries, etc. (article 5 de la loi du 15 juillet 1845).

Interdiction aux riverains de la voie ferrée de planter des arbres à moins de 6 mètres de la limite de la voie ferrée constatée par un arrêté d'alignement et des haies vives à moins de 2 mètres. Le calcul de la distance est fait d'après les règles énoncées ci-dessus en matière de constructions (application des règles édictées par l'article 5 de la loi du 9 ventôse an XIII).

Interdiction d'établir aucun dépôt de pierres ou objets non inflammables pouvant être projetés sur la voie, à moins de 5 mètres. Les dépôts effectués le long des remblais sont autorisés lorsque la hauteur du dépôt est inférieure à celle du remblai (article 8, loi du 15 juillet 1845).

Interdiction d'établir aucun dépôt de matières inflammables et des couvertures en chaume, à moins de 20 mètres d'un chemin de fer.

Interdiction aux riverains d'un chemin de fer qui se trouve en remblai de plus de 3 mètres au-dessus du terrain naturel, de pratiquer des excavations dans une zone de largeur égale à la hauteur verticale du remblai mesurée à partir du pied du talus (article 6, loi du 15 juillet 1845).

Interdiction aux riverains de la voie ferrée de déverser leurs eaux résiduelles dans les dépendances de la voie ferrée (article 3, loi du 15 juillet 1845).

2°) Droits résiduels du propriétaire

Possibilité pour les propriétaires riverains d'obtenir par décision du Préfet, une dérogation à l'interdiction de construire à moins de 2 mètres du chemin de fer, lorsque la sûreté publique, la conservation du chemin de fer et la disposition des lieux le permettent (article 9, loi du 15 juillet 1845).

Possibilité pour les riverains propriétaires de constructions antérieures à la loi de 1845 ou existant lors de la construction d'un nouveau chemin de fer, de les entretenir dans l'état où elles se trouvaient à cette époque (article 5, loi du 15 juillet 1845).

Possibilité pour les propriétaires riverains d'obtenir par décision du Préfet, une dérogation à l'interdiction de planter des arbres (distance ramenée de 6 mètres à 2 mètres) et des haies vives (distance ramenée de 2 mètres à 0,50 mètre).

Possibilité pour les propriétaires riverains d'exécuter des travaux concernant les mines et carrières, à proximité des voies ferrées, à condition d'en avoir obtenu l'autorisation du Préfet, déterminant dans chaque cas la distance à observer entre le lieu des travaux et le chemin de fer.

Possibilité pour les propriétaires riverains de pratiquer des excavations, en bordure de voie ferrée en remblai de plus de 3 mètres, dans la zone d'une largeur égale à la hauteur verticale du remblai mesurée à partir du pied du talus, à condition d'en avoir obtenu l'autorisation du Préfet délivrée après consultation de la S.N.C.F.

Possibilité pour les propriétaires riverains de procéder à des dépôts d'objets non inflammables, dans la zone de prohibition lorsque la sûreté publique, la conservation du chemin de fer et la disposition des lieux le permettent, à condition d'en avoir obtenu l'autorisation du Préfet.

Les dérogations accordées à ce titre sont toujours révocables (article 9, loi du 15 juillet 1845).

NOTICE EXPLICATIVE
DE LA LOI DU 15 JUILLET 1845
=====

POUR LE REPORT AU POS

DES SERVITUDES GREVANT LES PROPRIETES RIVERAINES DU CHEMIN DE FER

Le présent document a pour objet, d'une part, de définir les principales servitudes s'imposant aux propriétaires riverains du Chemin de Fer qui se proposent d'édifier des constructions à usage d'habitation, industriel ou commercial et, d'autre part, d'attirer l'attention des constructeurs sur la question des prospects susceptibles d'affecter le domaine ferroviaire.

¹
I. PARTIE - SERVITUDES GREVANT LES PROPRIETES RIVERAINES DU CHEMIN DE FER

L'article 3 de la loi du 15 Juillet 1845 sur la police des Chemins de Fer rend applicable aux propriétés riveraines de la voie ferrée les servitudes prévues par les lois et règlements de la grande voirie et qui concernent notamment :

- l'alignement,
- l'écoulement des eaux,
- la distance à observer pour les plantations et l'élagage des arbres plantés.

D'autre part, les articles 5 et 6 de ladite loi instituent des servitudes spéciales en ce qui concerne les distances à respecter pour les constructions et les excavations le long de la voie ferrée.

De plus, en application du décret-loi du 30 octobre 1935 modifié par la loi du 27 octobre 1942, des servitudes peuvent grever les propriétés riveraines du Chemin de Fer en vue d'améliorer la visibilité aux abords des passages à niveau.

Les distances fixées par la loi du 15 juillet 1845 sont calculées à partir de la limite légale du Chemin de Fer, laquelle est indépendante de la limite réelle du domaine concédé à la S.N.C.F.

Selon l'article 5 de cette loi, la limite légale du Chemin de Fer est déterminée de la manière suivante :

a) Voie en plateforme sans fossé :

une ligne idéale tracée à 1,50 mètre du bord du rail extérieur (figure 1).

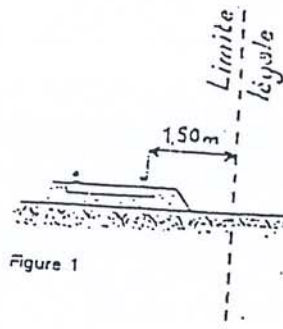


Figure 1

b) haies vives - Elles ne peuvent être plantées à l'extrême limite des propriétés riveraines : une distance de deux mètres de la limite légale doit être observée, sauf dérogation accordée par le Préfet qui peut réduire cette distance jusqu'à 0,50 mètre de la limite réelle (Fig. 11) -

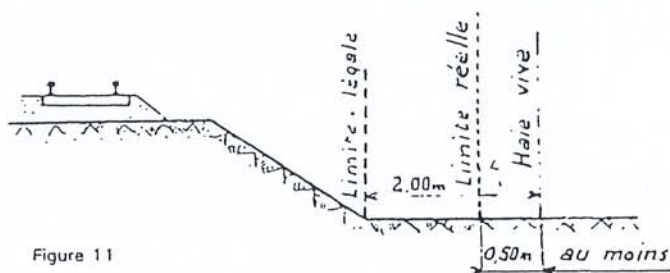


Figure 11

4 - Constructions

Indépendamment des marges de reculement susceptibles d'être prévues dans les plans d'occupation des sols, aucune construction, autre qu'un mur de clôture, ne peut être établie à moins de deux mètres de la limite légale du Chemin de Fer.

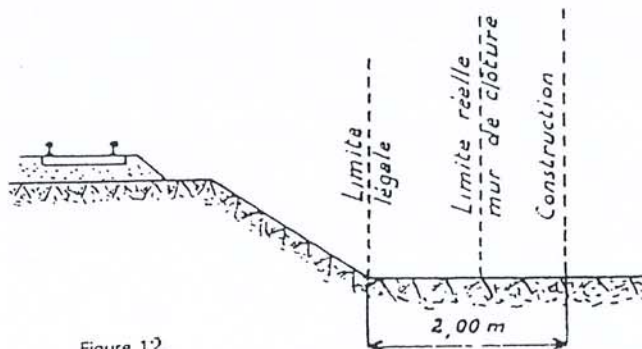


Figure 12

Il résulte des dispositions précédentes que si les clôtures sont autorisées à la limite réelle du Chemin de Fer, les constructions doivent être établies en retrait de cette limite réelle dans le cas où celle-ci est située à moins de deux mètres de la limite légale.

Cette servitude de reculement ne s'impose qu'aux propriétés riveraines de la voie ferrée proprement dite, qu'il s'agisse d'une voie principale ou d'une voie de garage ou encore de terrains acquis pour la pose d'une nouvelle voie.

Cette zone est représentée par des hachures sur le croquis ci-dessous (figure 14).

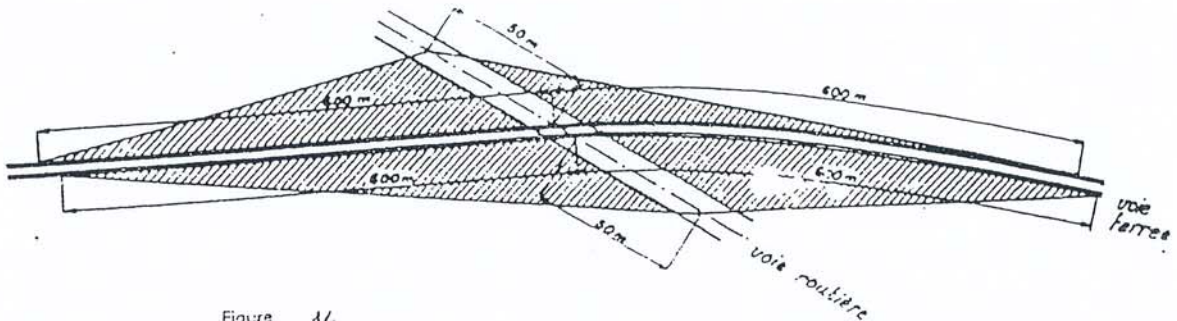


Figure 14

II ème PARTIE - PROSPECTS SUSCEPTIBLES D'AFPECTER LE DOMAINE FERROVIAIRE

L'attention des constructeurs est appelée sur le fait qu'au regard de l'application des règlements d'urbanisme, le domaine ferroviaire doit être assimilé, non pas à la voie routière, mais à une propriété privée, sous réserve, le cas échéant, des particularités tenant au régime de la domanialité publique.

Les constructeurs ne peuvent, par conséquent, constituer sur le domaine ferroviaire les prospectus qu'ils sont en droit de prendre sur la voie routière. Ils sont tenus de se conformer aux dispositions relatives à l'implantation des bâtiments par rapport aux fonds voisins, telles qu'elles sont prévues par le plan d'occupation des sols ou, à défaut, par le Règlement National d'Urbanisme.

En outre, compte tenu des nécessités du service public du Chemin de Fer, des prospectus ne peuvent grever les emprises ferroviaires que dans la mesure où ils sont compatibles avec l'affectation donnée à ces emprises.

Dès lors, tout constructeur qui envisage d'édifier un bâtiment qui prendrait prospect sur le domaine ferroviaire, doit se rapprocher de la S.N.C.F. et, à cet effet, s'adresser au Chef de Division de l'Équipement de la Région.

La S.N.C.F. examine alors si les besoins du service public ne s'opposent pas à la création du prospect demandé. Dans l'affirmative, elle conclut, avec le propriétaire intéressé, une convention aux termes de laquelle elle accepte, moyennant le versement d'une indemnité, de constituer une servitude de non-aedificandi sur la partie du domaine ferroviaire frappé du prospect en cause.

Si cette servitude affecte une zone classée par sa destination dans le domaine public ferroviaire, la convention précitée ne deviendra définitive qu'après l'intervention d'une décision ministérielle ayant pour objet de soustraire cette zone au régime de la domanialité publique.



Liberté • Égalité • Fraternité
RÉPUBLIQUE FRANÇAISE

PREFECTURE DE LA LOIRE-ATLANTIQUE



Nantes, le 28 JAN. 2005

Direction Départementale
de l'Équipement /SPAR/POL
10, boulevard Gaston Serpette
BP 53606 44036 NANTES Cédex 1

☎ 02.40.67.24.53

☎ 02.40.67.24.59

Affaire suivie par Mme PRENVEILLE

LE PREFET DE LA REGION PAYS DE LA LOIRE
PREFET DE LA LOIRE ATLANTIQUE

à

Mesdames et Messieurs les Maires
S/c de Mrs les Sous-Préfets d'arrondissement

OBJET : Prise en compte des emprises ferroviaires dans l'élaboration des documents d'urbanisme

Une circulaire en date du 15 octobre 2004, dont les fondements résultent du nouvel article R 123-11 du Code de l'urbanisme vient d'abroger la circulaire du 5 mars 1990 et modifie ainsi les dispositions relatives à la prise en compte des emprises ferroviaires dans les documents d'urbanisme.

Rappel du dispositif antérieur

La circulaire N° 90-20 du 5 mars 1990 prônait, conformément aux dispositions de l'article R 123-18 ancien du Code de l'urbanisme, l'instauration d'un zonage spécifique pour le classement dans les POS des emprises ferroviaires. Seules les installations et constructions nécessaires à l'activité ferroviaires étaient permises. Ce zonage défini à partir d'un critère de domanialité, a pu dans certains cas, constituer un frein aux projets urbains des collectivités publiques, voire à l'optimisation de la gestion patrimoniale des établissements publics R.F.F. et S.N.C.F.

Le nouveau dispositif

Le nouvel article R 123-11b du code de l'urbanisme relatif au contenu des Plans locaux d'urbanisme, tel qu'il est issu de la Loi «Solidarité et renouvellement urbains», dispose désormais que les documents graphiques peuvent délimiter: «Les secteurs où les nécessités des services publics justifient que soient interdites ou soumises à des conditions particulières, les constructions et installations de toute nature, permanentes ou non, les plantations, dépôts, affouillement, forage et exhaussements des sols».

Aussi, ces nouvelles dispositions n'imposent plus un traitement différencié des emprises ferroviaires de celui des emprises routières, ni de zonage particulier.

Je rappelle que la protection des emprises ferroviaires continue d'être assurée par leur appartenance au domaine public, et par les servitudes prévues par la loi du 15 juillet 1845 sur la police des chemins de fer.

En conséquence, je vous demande de bien vouloir veiller à la prise en compte de ces dispositions dans le cadre des documents d'urbanisme en cours d'élaboration, de révision voire de modification, en veillant:

-à ce que les règles applicables aux zones dans lesquelles ces emprises se situent, n'interdisent pas les travaux et installations nécessaires à l'activité ferroviaire.

-à ce que les règles autorisent les mêmes constructions et installations que sur le reste de la zone dans laquelle ces emprises sont situées.

Les services de la Direction Départementale de l'Équipement sont à votre disposition pour vous apporter tout éclairage complémentaire à ce sujet (DDE 44-Spar/Pol-Mme Prenveille tél:02.40.67.24.53).

LE PREFET,

~~Pour le Préfet
Le Secrétaire Général~~

Jean-Pierre LAFLAQUIERE

Servitudes a
de dégagement.

Code de l'a
2^e partie, livre I
pitre II, articles

Arrêté du 31
l'établissement d

Ministère d
et de l'environne

Ministère c
météorologie nat

Décret en (
dégagement éta
conférence inter
explicative, liste
transmis obligat

Si les conc
intéressés sont l

En cas d'u
arrêté ministéri
commission cer
tions transitoire
code de l'aviati

Un tel pla

1. Aux aér
- aérodroi
- certains
personne physi
- aérodroi
être établies su

2. Aux in
météorologie).

3. A certa
aérienne.

L'article I
de dégagemen
nications en c

Lorsque les servitudes entraînent la suppression ou la modification de bâtiments constituant des immeubles par nature, ou encore un changement de l'état initial des lieux générateur d'un dommage direct, matériel et certain, la mise en application des mesures d'indemnisation est subordonnée à une décision du ministre chargé de l'aviation civile ou du ministre chargé des armées. Cette décision est notifiée à l'intéressé comme en matière d'expropriation, par l'ingénieur en chef des bases aériennes compétent (art. D. 242-11 du code de l'aviation civile).

Si les propriétaires acceptent d'exécuter eux-mêmes ou de faire exécuter par leur soin les travaux de modification aux conditions proposées, il est passé entre eux et l'administration une convention rédigée en la forme administrative fixant entre autres le montant des diverses indemnités (déménagement, détérioration d'objets mobiliers, indemnité compensatrice du dommage résultant des modifications) (art. D. 242-12 du code de l'aviation civile).

A défaut d'accord amiable, le montant de l'indemnité est fixé par le tribunal administratif.

En cas d'atténuation ultérieure des servitudes, l'administration peut poursuivre la récupération de l'indemnité, déduction faite du coût de remise en état des lieux dans leur aspect primitif équivalent, et cela dans un délai de deux ans à compter de la publication de l'acte administratif entraînant la modification ou la suppression de la servitude. A défaut d'accord amiable, le montant des sommes à recouvrer est fixé comme en matière d'expropriation.

C. - PUBLICITÉ

(Art. D. 242-6 du code de l'aviation civile)

Dépôt en mairie des communes intéressées du plan de dégagement ou de l'arrêté instituant des mesures provisoires.

Avis donné par voie d'affichage dans les mairies intéressées ou par tout autre moyen et par insertion dans un journal mis en vente dans le département.

Obligation pour les maires des communes intéressées de préciser, à toute personne qui en fait la demande, si un immeuble situé dans la commune est grevé de servitudes.

III. - EFFETS DE LA SERVITUDE

A. - PRÉROGATIVES DE LA PUISSANCE PUBLIQUE

1^o Prérogatives exercées directement par la puissance publique

Possibilité pour les agents de l'administration et pour les personnes auxquelles elle délègue des droits de pénétrer sur les propriétés privées pour y exécuter des études nécessaires à l'établissement des plans de dégagement, et ce dans les conditions prévues par l'article 1^{er} de la loi du 29 décembre 1892 pour les travaux publics.

Possibilité pour l'administration d'implanter des signaux, bornes et repères nécessaires à titre provisoire ou permanent, pour la détermination des zones de servitudes (application de la loi du 6 juillet 1943 relative à l'exécution des travaux géodésiques et de la loi du 28 mars 1957 concernant la conservation des signaux, bornes et repères) (art. D. 242-1 du code de l'aviation civile).

Possibilité pour l'administration de procéder à l'expropriation (art. R. 241-6 du code de l'aviation civile).

Possibilité pour l'administration de procéder d'office à la suppression des obstacles susceptibles de constituer un danger pour la circulation aérienne ou de pourvoir à leur balisage.

2^o Obligations de faire imposées au propriétaire

Obligation de modifier ou de supprimer les obstacles de nature à constituer un danger pour la circulation aérienne ou nuisibles au fonctionnement des dispositifs de la sécurité établis dans l'intérêt de la navigation aérienne ou de pourvoir à leur balisage. Ces travaux sont exécutés conformément aux termes d'une convention passée entre le propriétaire et le représentant de l'administration.

B. - LIMITATIONS AU DROIT D'UTILISER LE SOL**1° Obligations passives**

Interdiction de créer des obstacles fixes (permanents ou non permanents), susceptibles de constituer un danger pour la circulation aérienne.

Obligation de laisser pénétrer sur les propriétés privées les représentants de l'administration pour y exécuter les opérations nécessaires aux études concernant l'établissement du plan de dégagement.

2° Droits résiduels du propriétaire

Possibilité pour le propriétaire d'obtenir la délivrance d'un permis de construire, si le projet de construction est conforme aux dispositions du plan de dégagement ou aux mesures de sauvegarde.

Possibilité pour le propriétaire d'établir des plantations, remblais et obstacles de toute nature non soumis à l'obligation de permis de construire et ne relevant pas de la loi du 15 juin 1906 sur les distributions d'énergie, à condition d'obtenir l'autorisation de l'ingénieur en chef des services des bases aériennes compétent.

Le silence de l'administration dans les délais prévus par l'article D. 242-9 du code de l'aviation civile vaut accord tacite.

Possibilité pour le propriétaire de procéder sans autorisation à l'établissement de plantations, remblais et obstacles de toute nature, si ces obstacles demeurent à quinze mètres au-dessous de la cote limite qui résulte du plan de dégagement.

Adoption du plan d'alignement par délibération du conseil municipal après enquête préalable effectuée dans les formes fixées par les articles R. 141-4 et suivants du code de la voirie routière.

La délibération doit être motivée lorsqu'elle passe outre aux observations présentées ou aux conclusions défavorables du commissaire enquêteur.

Le dossier soumis à enquête comprend : un projet comportant l'indication des limites existantes de la voie communale, les limites des parcelles riveraines, les bâtiments existants, le tracé et la définition des alignements projetés ; s'il y a lieu, une liste des propriétaires des parcelles comprises en tout ou en partie, à l'intérieur des alignements projetés.

L'enquête publique est obligatoire. Ainsi la largeur d'une voie ne peut être fixée par une simple délibération du conseil municipal (Conseil d'Etat, 24 janvier 1973, demoiselle Favre et dame Boineau : rec., p. 63 ; 4 mars 1977, veuve Péron).

Si le plan d'alignement (voies nationales, départementales ou communales) a pour effet de frapper d'une servitude de recullement un immeuble qui est inscrit sur l'inventaire supplémentaire des monuments historiques, ou compris dans le champ de visibilité d'un édifice classé ou inscrit, ou encore protégé soit au titre des articles 4, 9, 17 ou 28 de la loi du 2 mai 1930, soit au titre d'une zone de protection du patrimoine architectural et urbain, il ne peut être adopté qu'après avis de l'architecte des bâtiments de France. Cet avis est réputé délivré en l'absence de réponse dans un délai de 15 jours (art. 3 du décret n° 77-738 du 7 juillet 1977 relatif au permis de démolir).

La procédure de l'alignement est inapplicable pour l'ouverture des voies nouvelles (1). Il en est de même si l'alignement a pour conséquence de porter une atteinte grave à la propriété riveraine (Conseil d'Etat, 24 juillet 1987, commune de Sannat : rec. T., p. 1030), ou encore de rendre impossible ou malaisée l'utilisation de l'immeuble en raison notamment de son bouleversement intérieur (Conseil d'Etat, 9 décembre 1987, commune d'Aumerval : D.A. 1988, n° 83).

4° Alignement et plan d'occupation des sols

Le plan d'alignement et le plan d'occupation des sols sont deux documents totalement différents, dans leur nature comme dans leurs effets :

- le P.O.S. ne peut en aucun cas modifier, par ses dispositions, le plan d'alignement qui ne peut être modifié que par la procédure qui lui est propre ;

- les alignements fixés par le P.O.S. n'ont aucun des effets du plan d'alignement, notamment en ce qui concerne l'attribution au domaine public du sol des propriétés concernées (voir le paragraphe « Effets de la servitude »).

En revanche, dès lors qu'il existe un P.O.S. opposable aux tiers, les dispositions du plan d'alignement, comme pour toute servitude, ne sont elles-mêmes opposables aux tiers que si elles ont été reportées au P.O.S. dans l'annexe « Servitudes ». Dans le cas contraire, le plan d'alignement est inopposable (et non pas caduc), et peut être modifié par la commune selon la procédure qui lui est propre.

C'est le sens de l'article R. 123-32-1 du code de l'urbanisme, aux termes duquel « nonobstant les dispositions réglementaires relatives à l'alignement, les alignements nouveaux des voies et places résultant d'un plan d'occupation des sols rendu public ou approuvé, se substituent aux alignements résultant des plans généraux d'alignement applicables sur le même territoire ».

Les alignements nouveaux résultant des plans d'occupation des sols peuvent être :

- soit ceux existant dans le plan d'alignement mais qui ne sont pas reportés tels quels au P.O.S. parce qu'on souhaite leur donner une plus grande portée, ce qu'interdit le champ d'application limité du plan d'alignement ;

- soit ceux qui résultent uniquement des P.O.S. sans avoir préalablement été portés au plan d'alignement, comme les tracés des voies nouvelles, dont les caractéristiques et la localisation sont déterminées avec une précision suffisante ; ils sont alors inscrits en emplacements réservés. Il en est de même pour les élargissements des voies existantes (art. L. 123-1 du code de l'urbanisme).

(1) L'alignement important de la voie est assimilé à l'ouverture d'une voie nouvelle (Conseil d'Etat, 15 février 1956, Montarnal : rec. T., p. 780).

B. - INDEMNISATION

L'établissement de ces servitudes ouvre aux propriétaires, à la date de la publication du plan approuvé, un droit à indemnité fixée à l'amiable, et représentative de la valeur du sol non bâti.

A défaut d'accord amiable, cette indemnité est fixée comme en matière d'expropriation (art. L. 112-2 du code de la voirie routière).

Le sol des parcelles qui cessent d'être bâties, pour quelque cause que ce soit, est attribué immédiatement à la voie avec indemnité réglée à l'amiable ou à défaut, comme en matière d'expropriation.

C. - PUBLICITÉ

Publication dans les formes habituelles des actes administratifs.

Dépôt du plan d'alignement dans les mairies intéressées où il est tenu à la disposition du public.

Publication en mairie de l'avis de dépôt du plan.

Le défaut de publication enlève tout effet au plan général d'alignement (1).

III. - EFFETS DE LA SERVITUDE

A. - PRÉROGATIVES DE LA PUISSANCE PUBLIQUE

1° Prérogatives exercées directement par la puissance publique

Possibilité pour l'autorité chargée de la construction de la voie, lorsqu'une construction nouvelle est édifée en bordure du domaine public routier, de visiter à tout moment le chantier, de procéder aux vérifications qu'elle juge utiles, et de se faire communiquer les documents techniques se rapportant à la réalisation des bâtiments pour s'assurer que l'alignement a été respecté. Ce droit de visite et de communication peut être exercé durant deux ans après achèvement des travaux (art. L. 112-7 du code de la voirie routière et L. 460-1 du code de l'urbanisme).

Possibilité pour l'administration, dans le cas de travaux confortatifs non autorisés, de poursuivre l'infraction en vue d'obtenir du tribunal administratif, suivant les circonstances de l'affaire, l'arrêt immédiat des travaux ou l'enlèvement des ouvrages réalisés.

2° Obligations de faire imposées aux propriétaires

Néant.

B. - LIMITATIONS AU DROIT D'UTILISER LE SOL

1° Obligations passives

La décision de l'autorité compétente approuvant le plan d'alignement est attributive de propriété uniquement en ce qui concerne les terrains privés non bâtis, ni clos de murs. S'agissant des terrains bâtis ou clos par des murs, les propriétaires sont soumis à des obligations de ne pas faire.

Interdiction pour le propriétaire d'un terrain bâti de procéder, sur la partie frappée d'alignement, à l'édification de toute construction nouvelle, qu'il s'agisse de bâtiments neufs remplaçant des constructions existantes, de bâtiments complémentaires ou d'une surélévation (servitude non *aedificandi*).

Interdiction pour le propriétaire d'un terrain bâti de procéder, sur le bâtiment frappé d'alignement, à des travaux confortatifs tels que renforcement des murs, établissement de dispositifs de soutien, substitution d'aménagements neufs à des dispositifs vétustes, application d'enduits destinés à maintenir les murs en parfait état, etc. (servitude non *confortandi*).

(1) Les plans définitivement adoptés après accomplissement des formalités, n'ont un caractère obligatoire qu'après publication, dans les formes habituelles de publication des actes administratifs (Conseil d'Etat, 2 juin 1976, époux Charpentier, req. n° 97950). Une notification individuelle n'est pas nécessaire (Conseil d'Etat, 3 avril 1903, Bontemps : rec., p. 295).

2° Droits résiduels du propriétaire

Possibilité pour le propriétaire riverain d'une voie publique dont la propriété est frappée d'alignement, de procéder à des travaux d'entretien courant, mais obligation avant d'effectuer tous travaux de demander l'autorisation à l'administration. Cette autorisation, valable un an pour tous les travaux énumérés, est délivrée sous forme d'arrêté préfectoral pour les routes nationales et départementales, et d'arrêté du maire pour les voies communales.

Le silence de l'administration ne saurait valoir accord tacite.