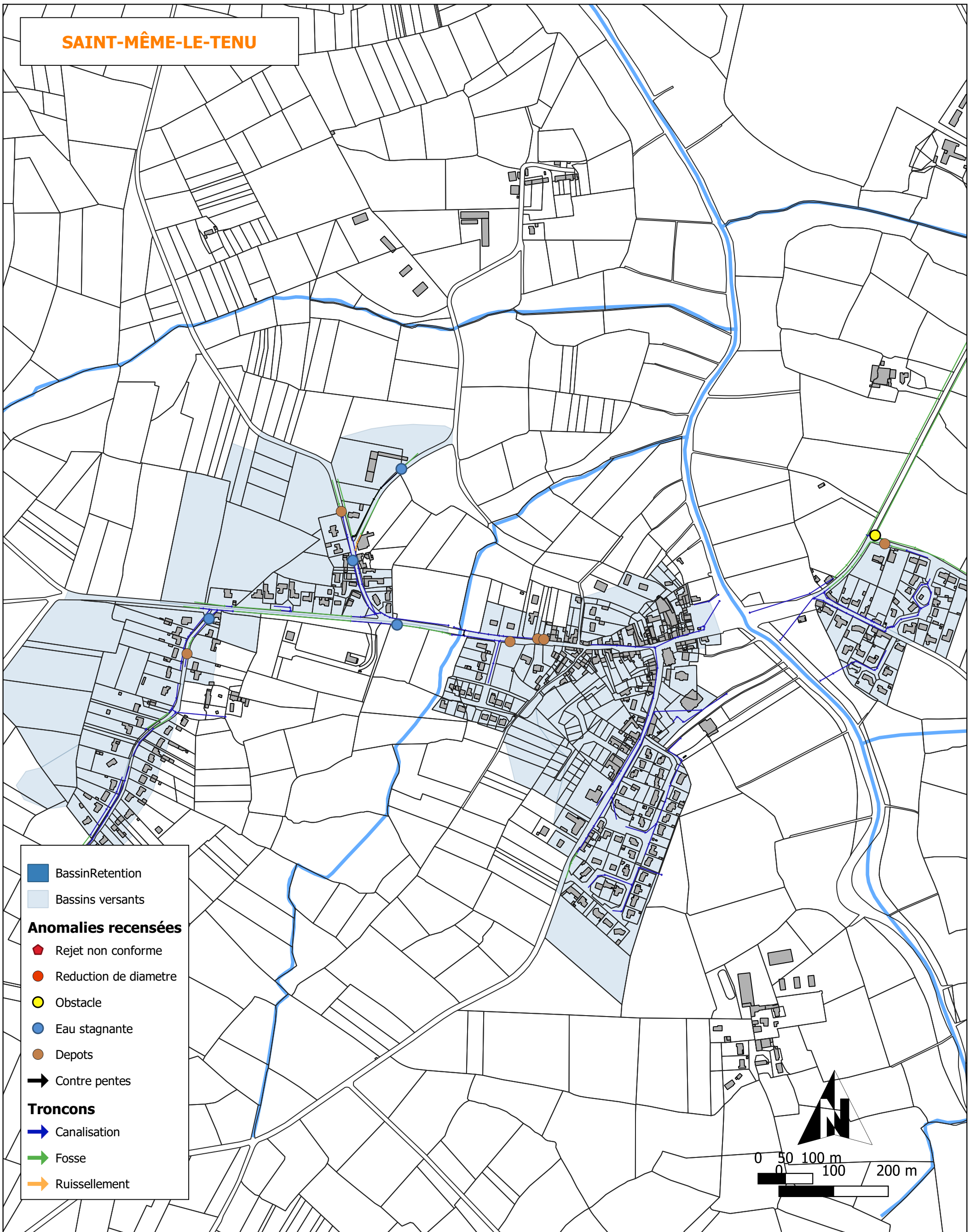


SAINT-MÊME-LE-TENU



- Bassin Retention
- Bassins versants

Anomalies recensées

- ◆ Rejet non conforme
- Reduction de diametre
- Obstacle
- Eau stagnante
- Depots
- ➔ Contre pentes

Troncons

- ➔ Canalisation
- ➔ Fosse
- ➔ Ruissellement

DIAGNOSTIC EN SITUATION ACTUELLE Planche 5/11

Commune de Machecoul-Saint-Même
Département de la Loire-Atlantique

SCHEMA DIRECTEUR DE LA COMMUNE DE MACHECOUL SAINT MÊME

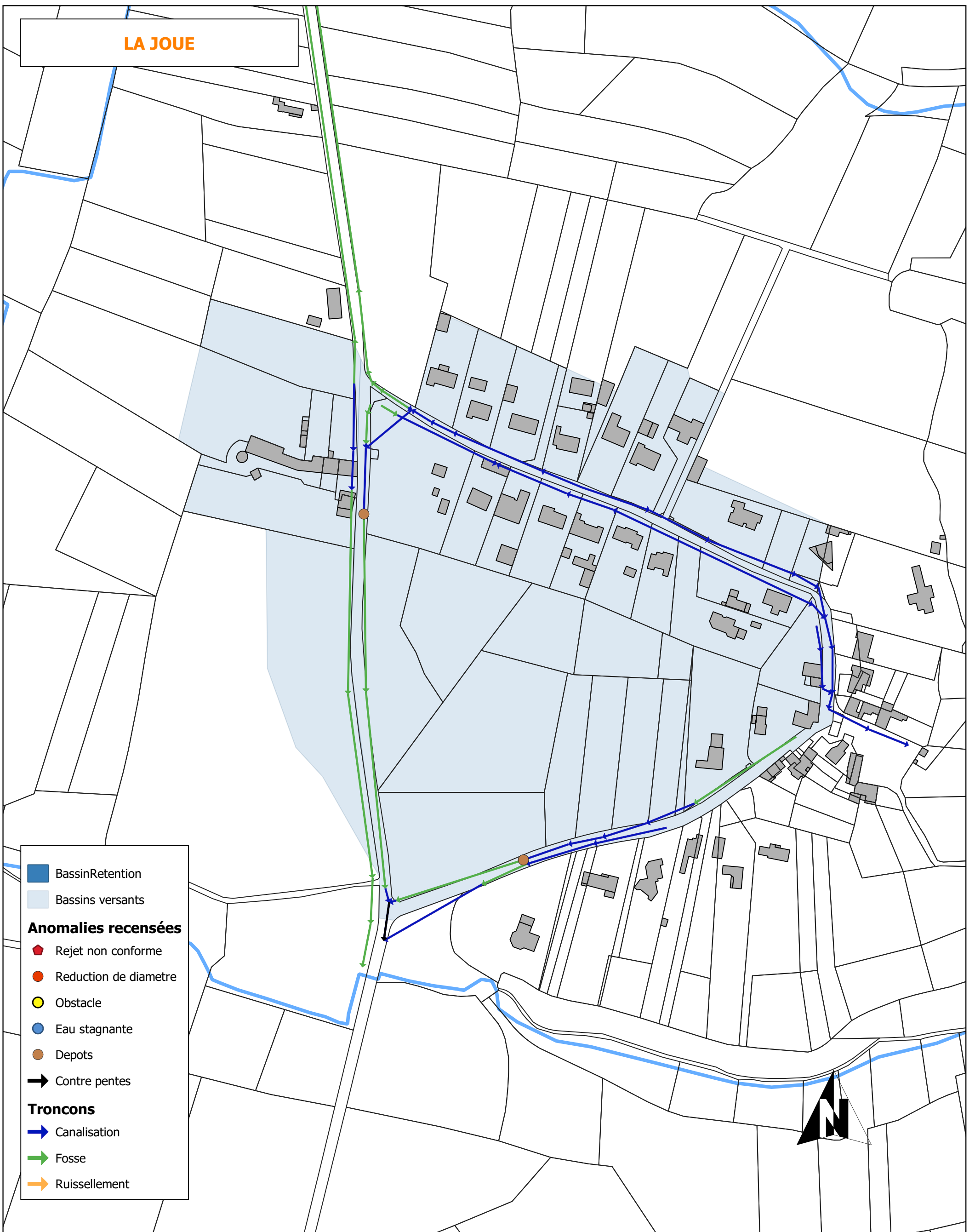


Dessin : JCU

Date : 11/09/19

Echelle : 1/6 000

LA JOUE



- BassinRetention
- Bassins versants

Anomalies recensées

- Rejet non conforme
- Reduction de diametre
- Obstacle
- Eau stagnante
- Depots
- Contre pentes

Troncons

- Canalisation
- Fosse
- Ruissellement

DIAGNOSTIC EN SITUATION ACTUELLE
Planche 6/11

Commune de Machecoul-Saint-Même
Département de la Loire-Atlantique

SCHEMA DIRECTEUR DE LA COMMUNE DE MACHECOUL SAINT MÊME



MACHECOUL-SAINTE-MÊME

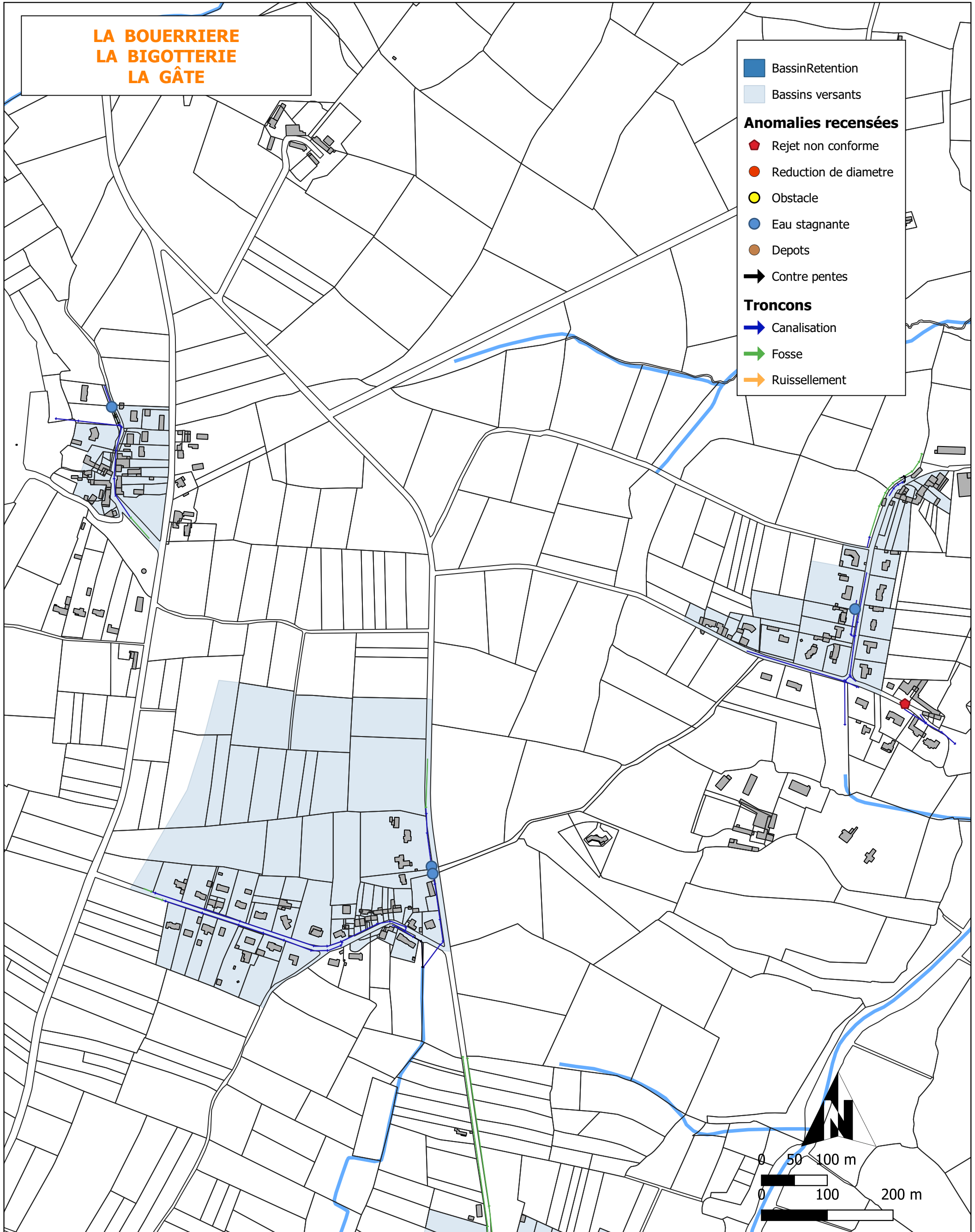
Dessin : JCU

Date : 11/09/19

Echelle : 1/2 000

LA BOUERRIERE
LA BIGOTTERIE
LA GÂTE

- BassinRetention
- Bassins versants
- Anomalies recensées**
 - Rejet non conforme
 - Reduction de diametre
 - Obstacle
 - Eau stagnante
 - Depots
 - Contre pentes
- Troncons**
 - Canalisation
 - Fosse
 - Ruissellement



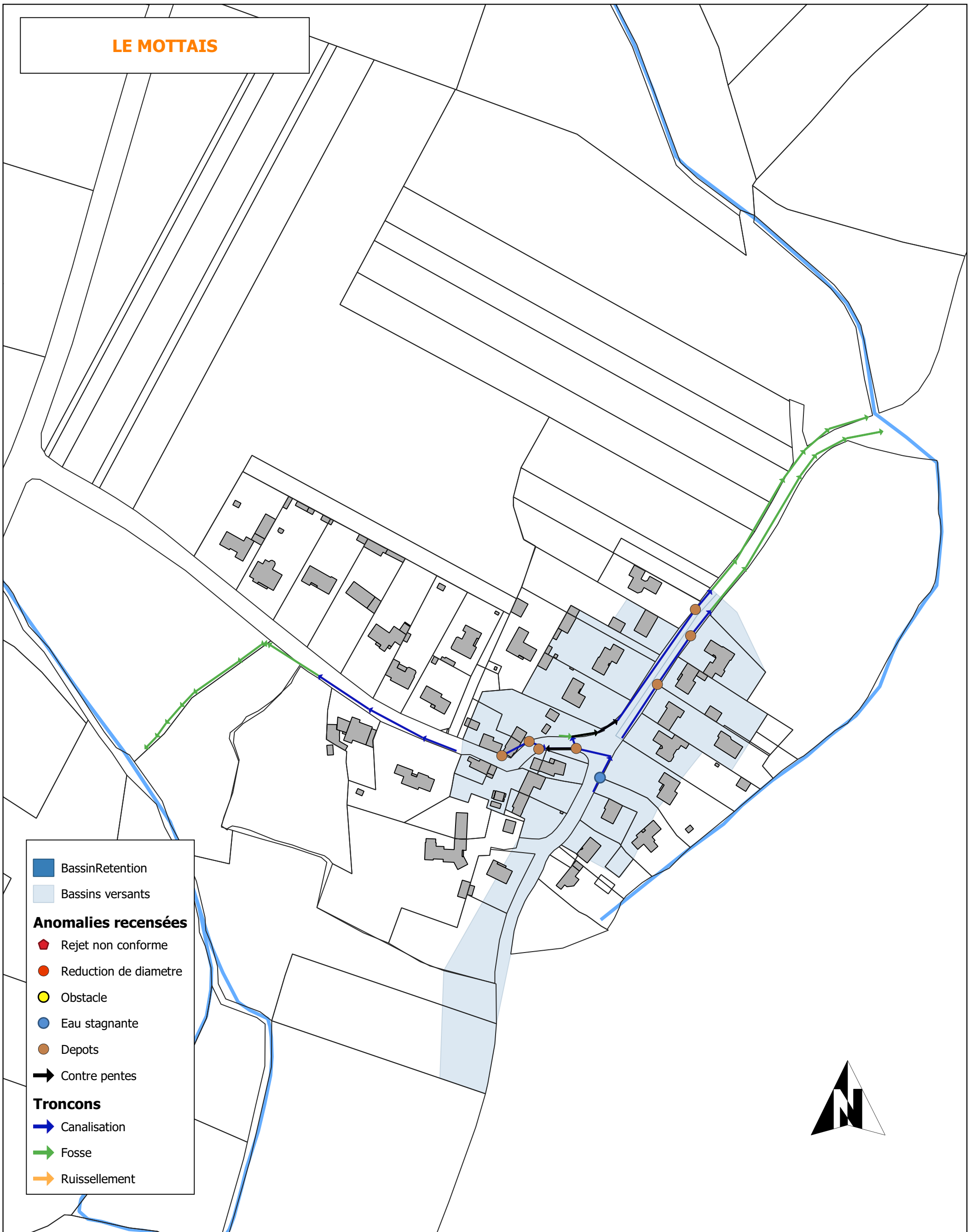
DIAGNOSTIC EN SITUATION ACTUELLE
Planche 7/11

Commune de Machecoul-Saint-Même
Département de la Loire-Atlantique

SCHEMA DIRECTEUR DE LA COMMUNE DE MACHECOUL SAINT MÊME



LE MOTTAIS



DIAGNOSTIC EN SITUATION ACTUELLE Planche 8/11

Commune de Machecoul-Saint-Même
Département de la Loire-Atlantique

SCHEMA DIRECTEUR DE LA COMMUNE DE MACHECOUL SAINT MÊME

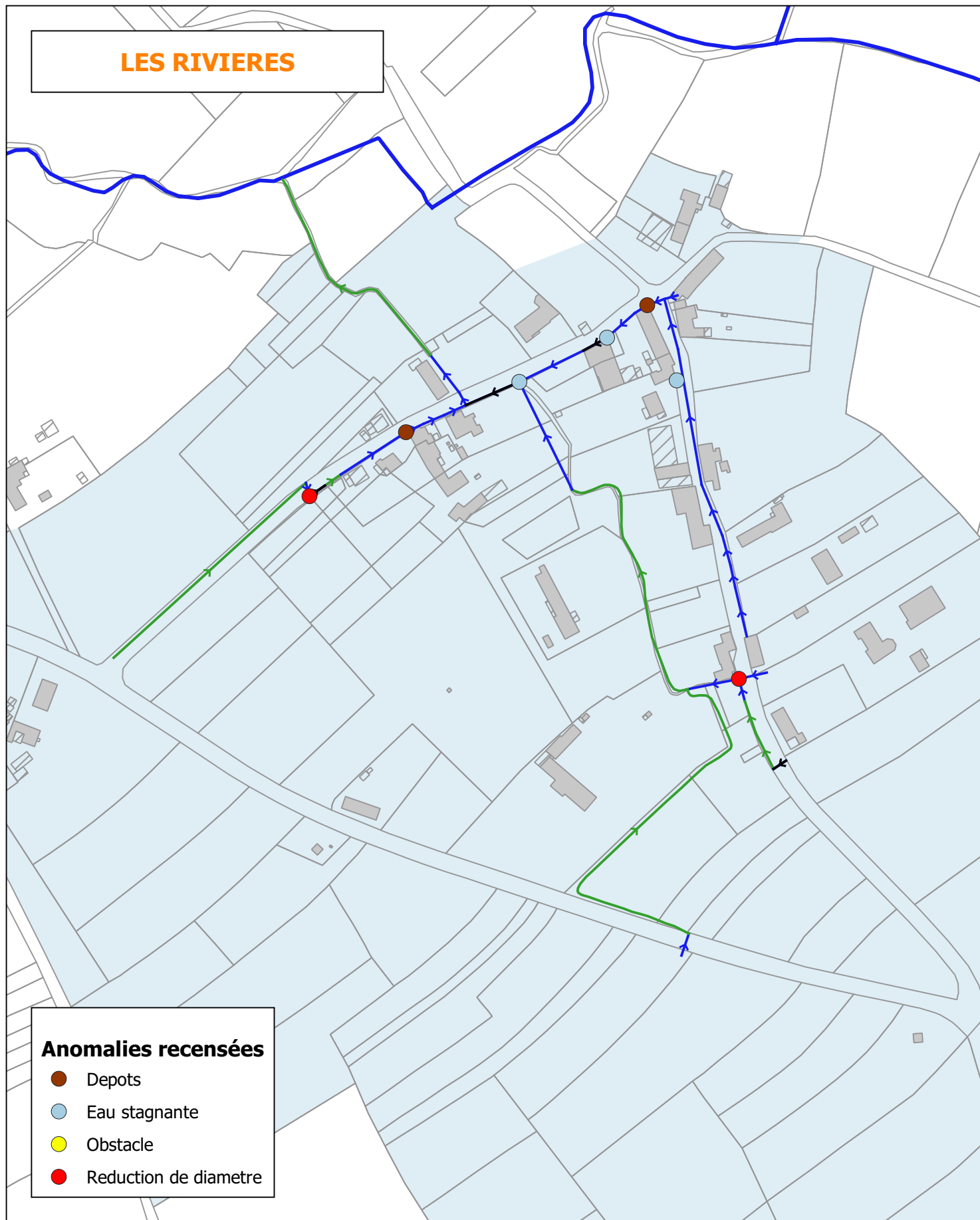


Dessin : JCU

Date : 11/09/19

Echelle : 1/2 000

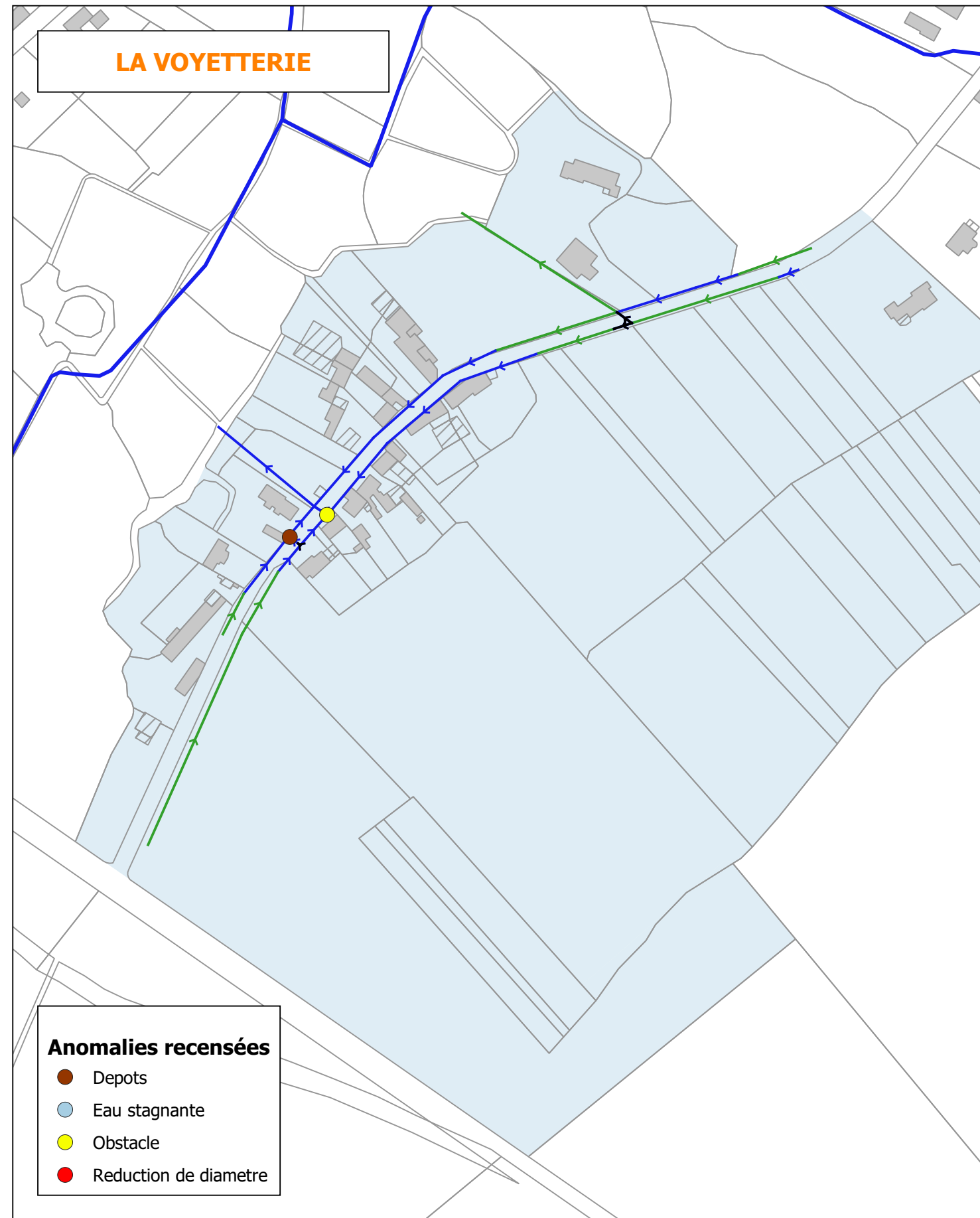
LES RIVIERES



Anomalies recensées

- Depots
- Eau stagnante
- Obstacle
- Reduction de diametre

LA VOYETTERIE



Anomalies recensées

- Depots
- Eau stagnante
- Obstacle
- Reduction de diametre

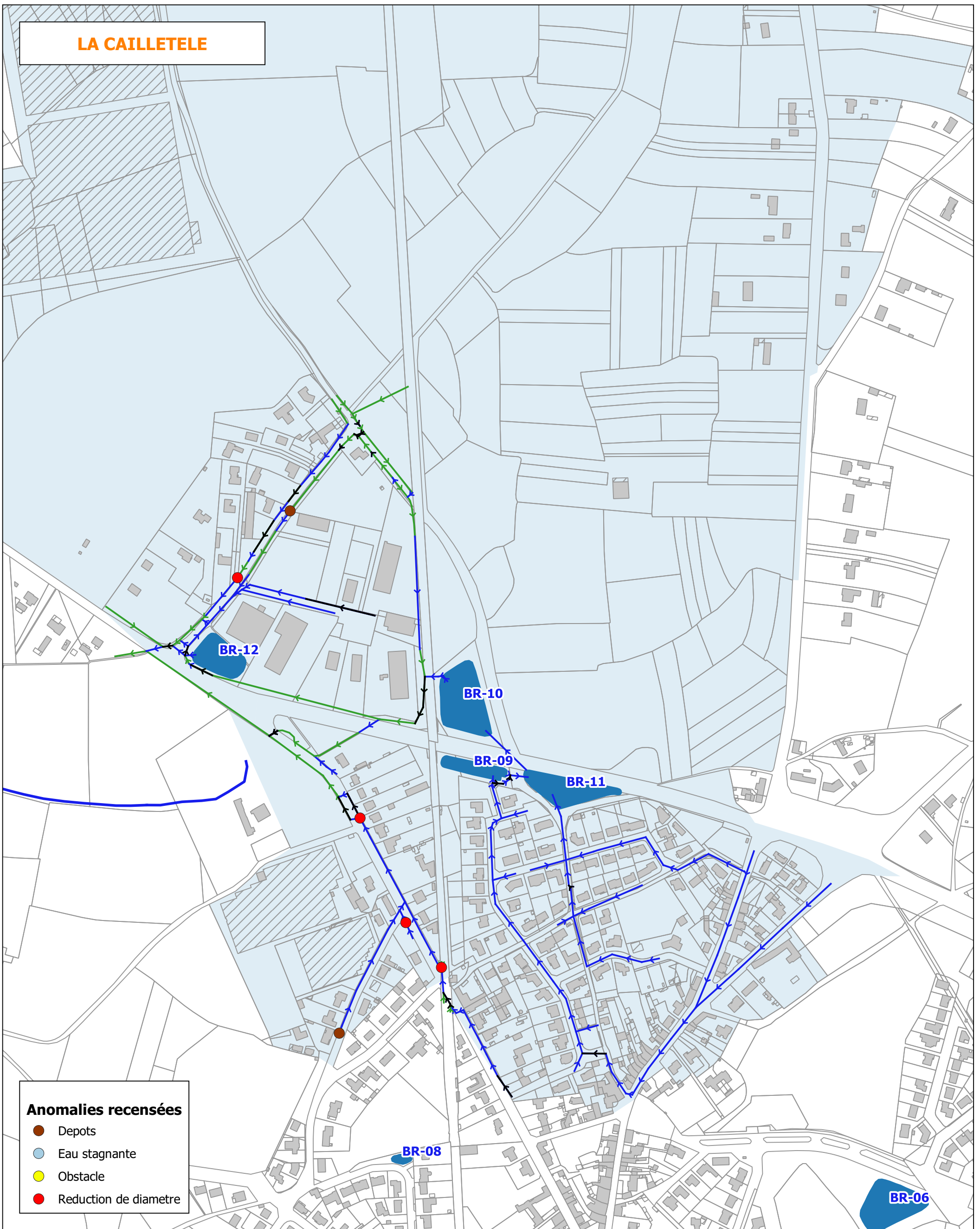


Commune de Machecoul-Saint-Même
Département de la Loire-Atlantique

**ETUDE HYDRAULIQUE SUR LES SECTEURS DES RIVIERES, LA CANTINIÈRE,
LA VOYETTERIE, LA CAILLETELE ET LE ROND-POINT DE LA FORET**

DIAGNOSTIC EN SITUATION ACTUELLE
Planche 9/11

LA CAILLETELE



Anomalies recensées

- Depots
- Eau stagnante
- Obstacle
- Reduction de diametre

DIAGNOSTIC EN SITUATION ACTUELLE Planche 10/11

Commune de Machecoul-Saint-Même
Département de la Loire-Atlantique

ETUDE HYDRAULIQUE SUR LES SECTEURS DES RIVIERES, LA CANTINIERE, LA VOYETTERIE, LA CAILLETELE ET LE ROND-POINT DE LA FORET

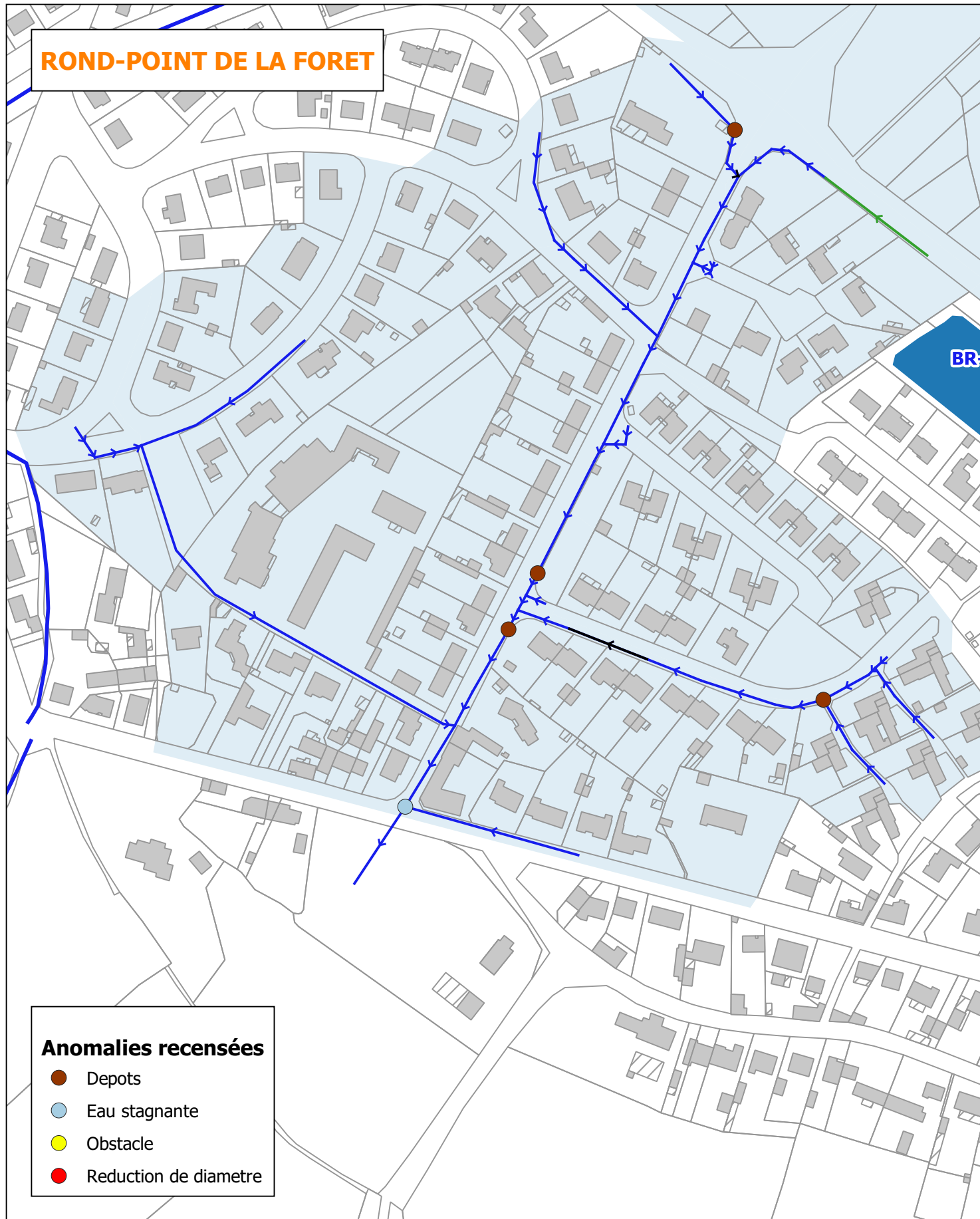


Dessin : NBR

Date : 19/11/18

Echelle : 1/4 000

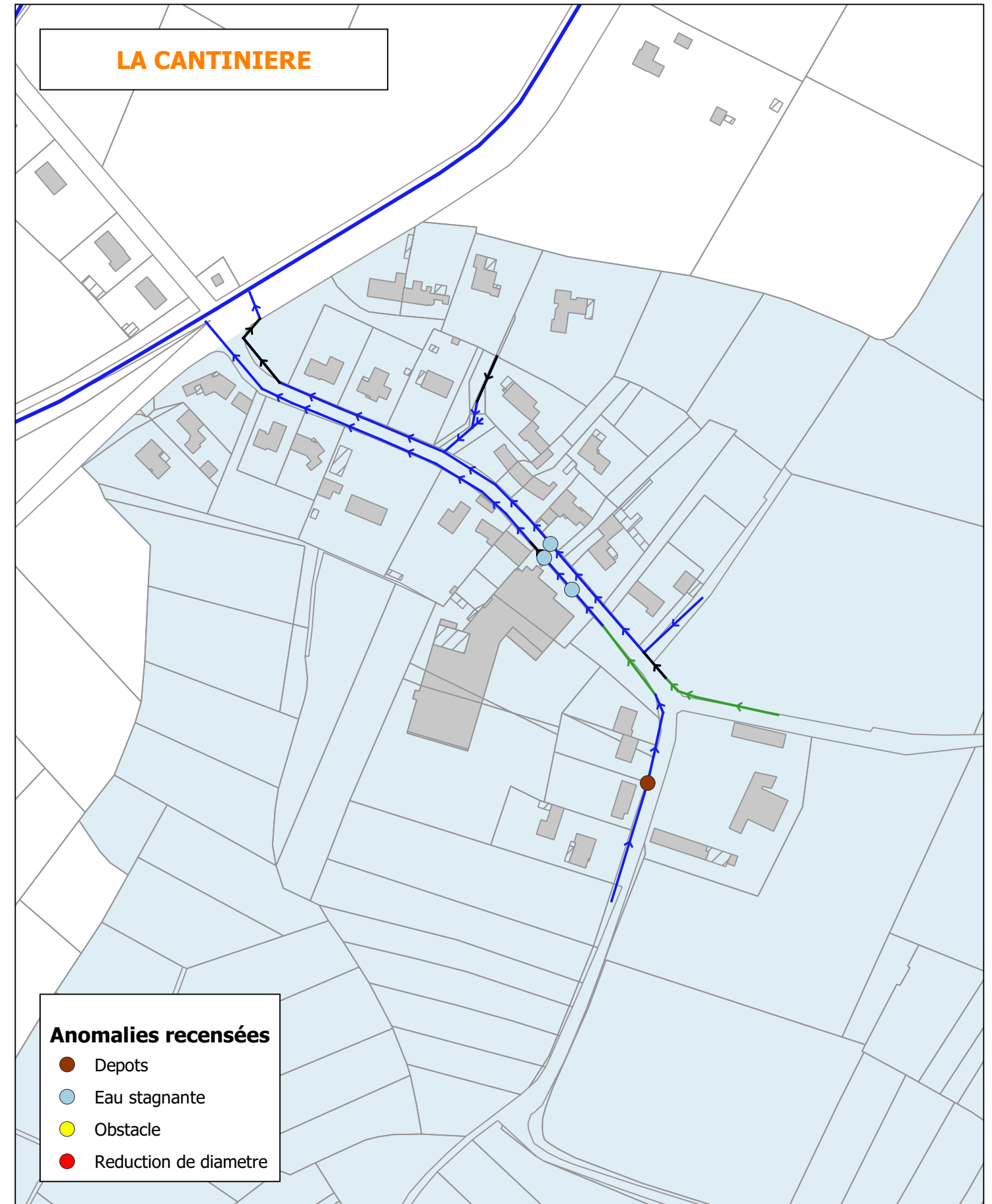
ROND-POINT DE LA FORET



Anomalies recensées

- Depots
- Eau stagnante
- Obstacle
- Reduction de diametre

LA CANTINIERE



Anomalies recensées

- Depots
- Eau stagnante
- Obstacle
- Reduction de diametre

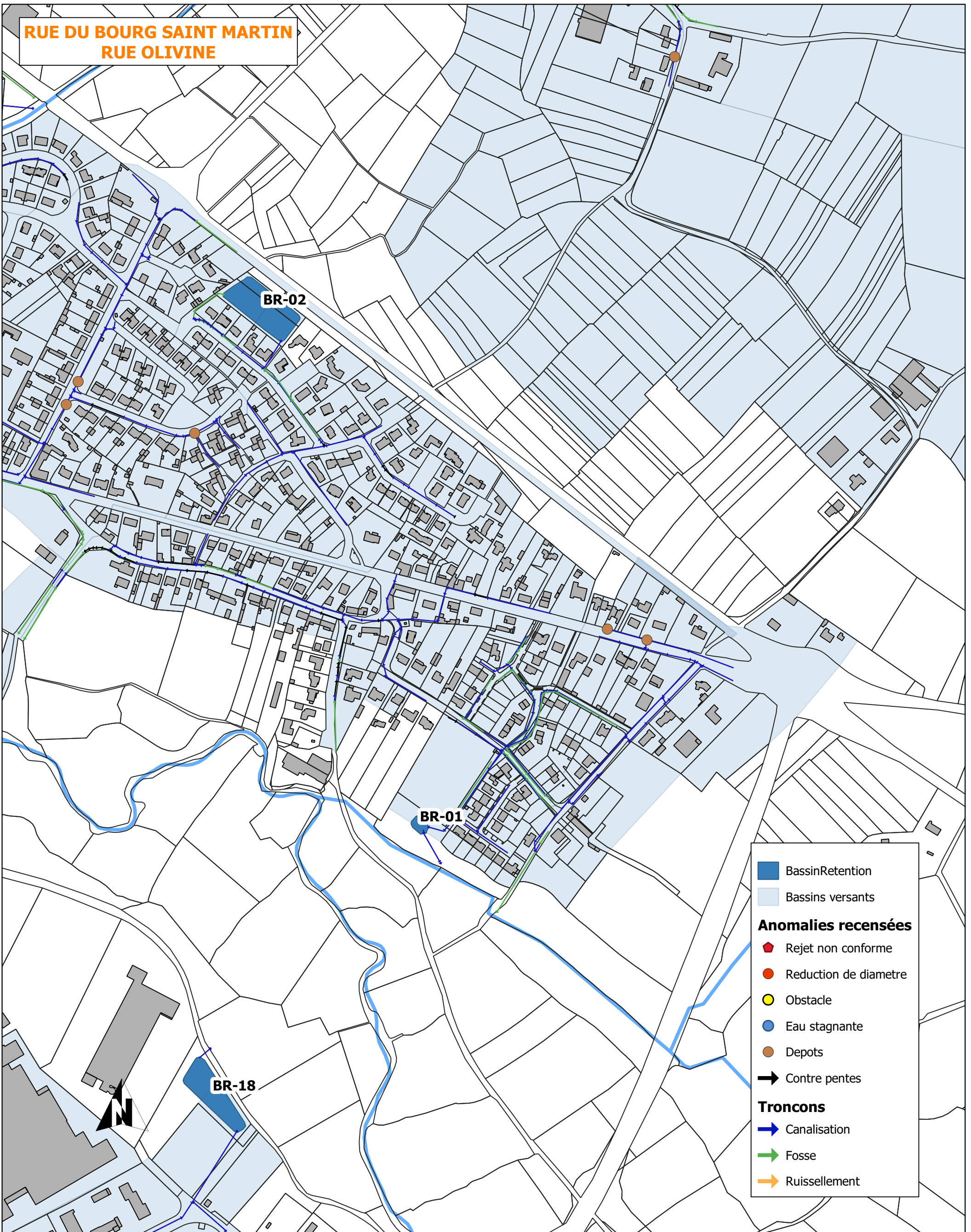


Commune de Machecoul-Saint-Même
Département de la Loire-Atlantique

ETUDE HYDRAULIQUE SUR LES SECTEURS DES RIVIERES, LA CANTINIERE,
LA VOYETTERIE, LA CAILLETELE ET LE ROND-POINT DE LA FORET

SCHEMA DIRECTEUR DE MACHECOUL SAINT MEME
PLANCHE 11/11

RUE DU BOURG SAINT MARTIN
RUE OLIVINE



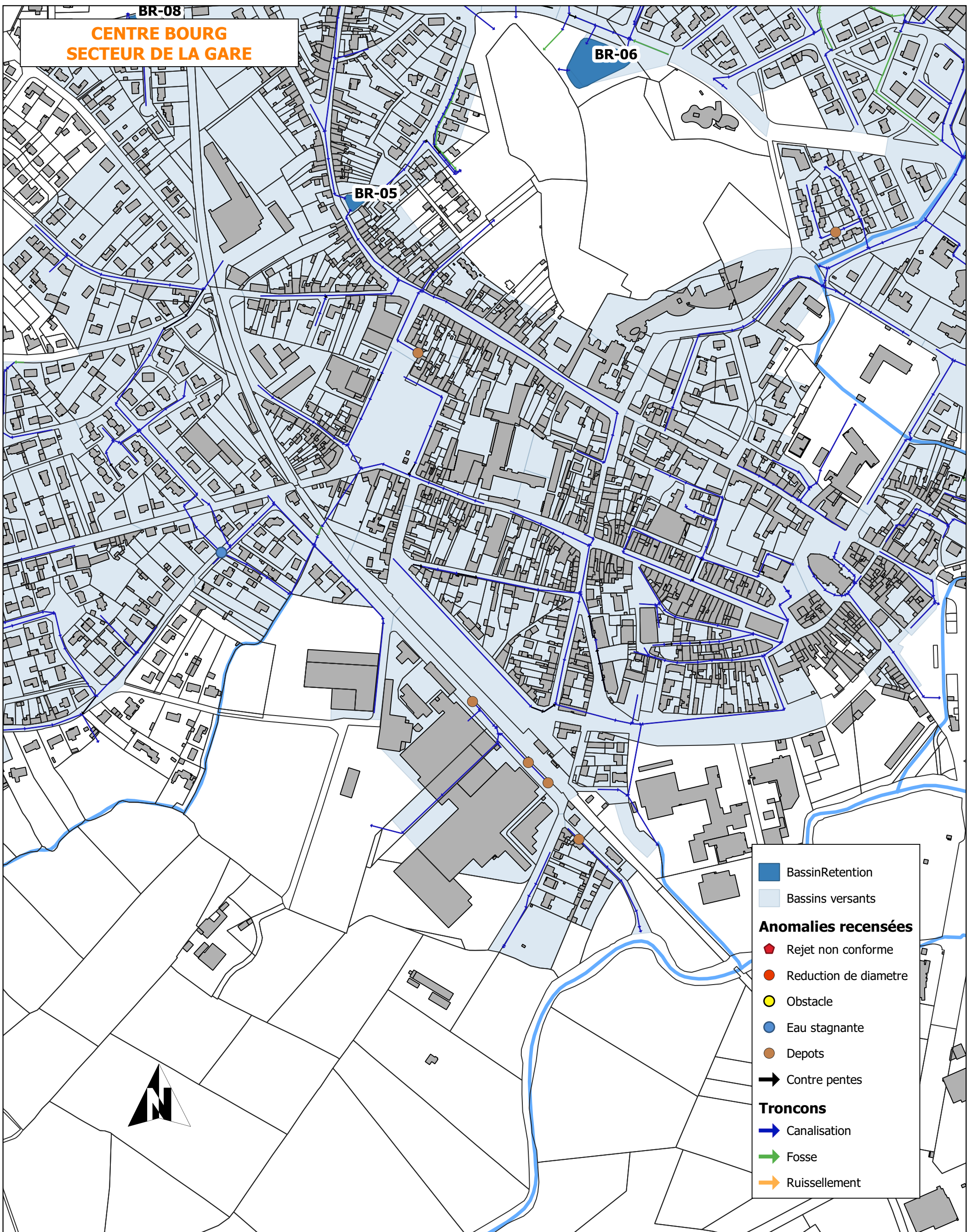
	Bassin Retention
	Bassins versants
Anomalies recensées	
	Rejet non conforme
	Reduction de diametre
	Obstacle
	Eau stagnante
	Depots
	Contre pentes
Troncons	
	Canalisation
	Fosse
	Ruissellement

DIAGNOSTIC EN SITUATION ACTUELLE
Planche 1/11

Commune de Machecoul-Saint-Même
Département de la Loire-Atlantique

SCHEMA DIRECTEUR DE LA COMMUNE DE MACHECOUL SAINT MÊME





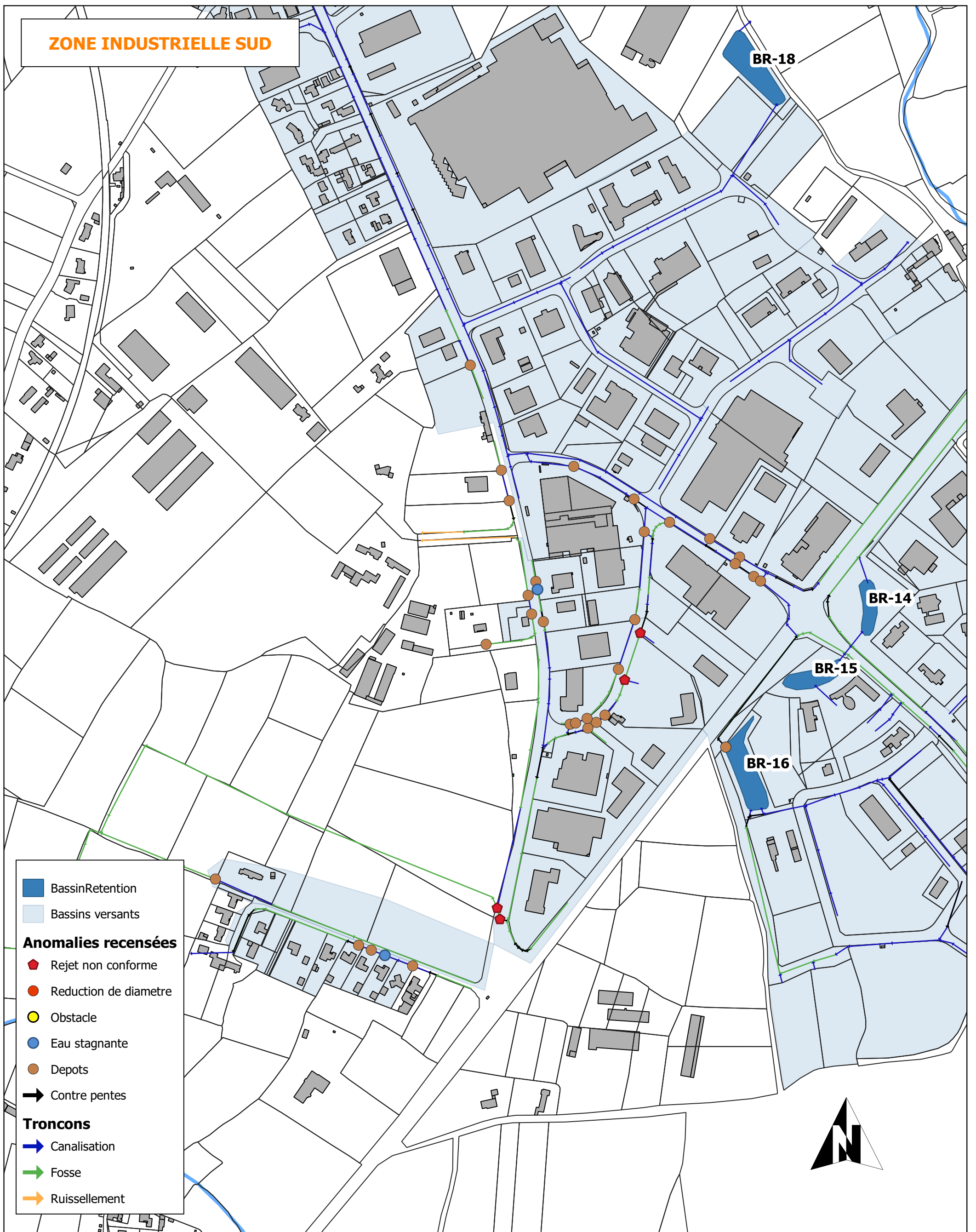
DIAGNOSTIC EN SITUATION ACTUELLE
Planche 2/11

Commune de Machecoul-Saint-Même
 Département de la Loire-Atlantique

SCHEMA DIRECTEUR DE LA COMMUNE DE MACHECOUL SAINT MÊME



ZONE INDUSTRIELLE SUD



- Bassin Retention
- Bassins versants
- Anomalies recensées**
- Rejet non conforme
- Reduction de diametre
- Obstacle
- Eau stagnante
- Depots
- Contre pentes
- Troncons**
- Canalisation
- Fosse
- Ruissellement



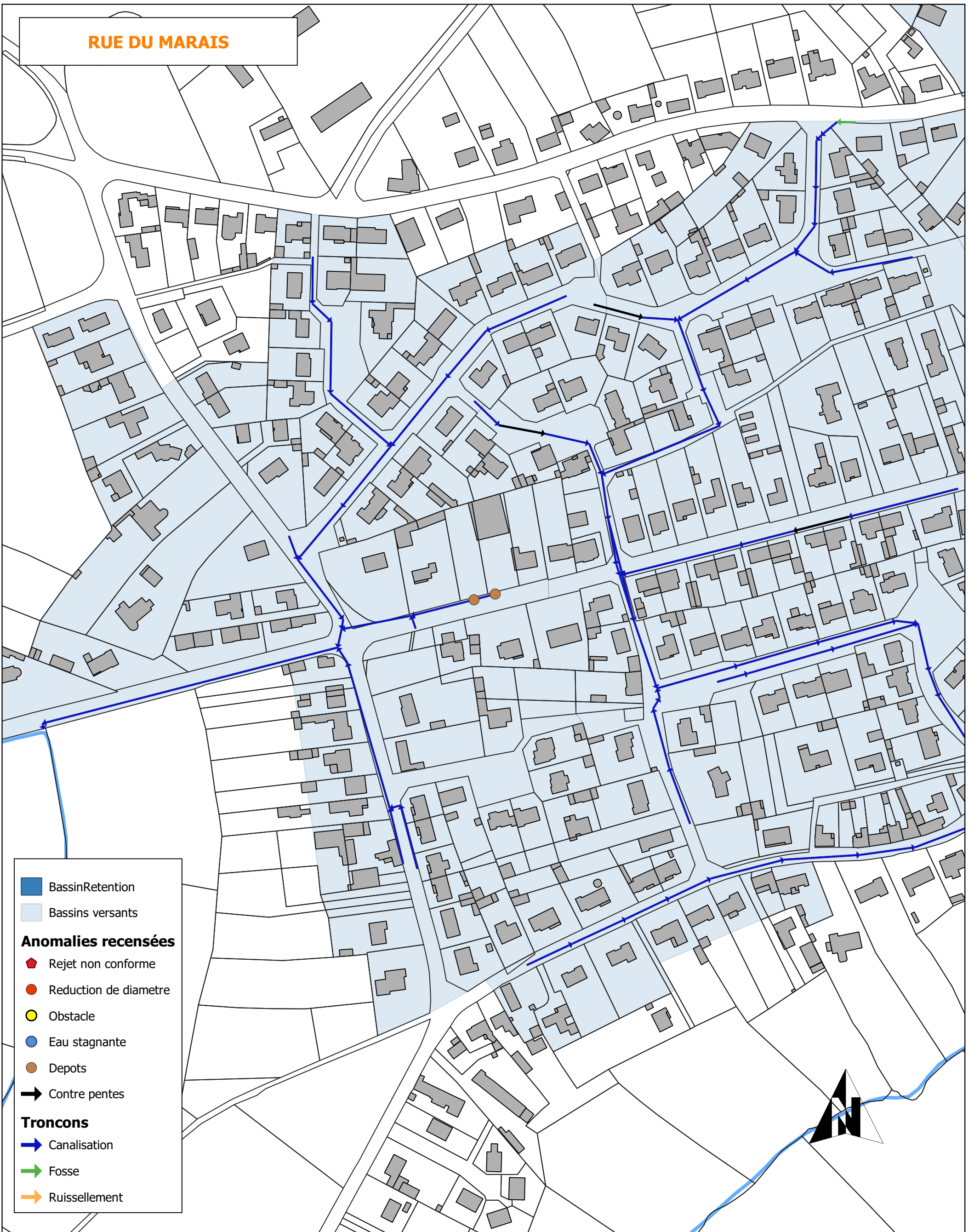
DIAGNOSTIC EN SITUATION ACTUELLE Planche 3/11

Commune de Machecoul-Saint-Même
Département de la Loire-Atlantique

SCHEMA DIRECTEUR DE LA COMMUNE DE MACHECOUL SAINT MÊME



RUE DU MARAIS



DIAGNOSTIC EN SITUATION ACTUELLE
Planche 4/11

Commune de Machecoul-Saint-Même
Département de la Loire-Atlantique

SCHEMA DIRECTEUR DE LA COMMUNE DE MACHECOUL SAINT MÊME



Dessin : JCU

Date : 11/09/19

Echelle : 1/2 000