Annexe 1_03b_MACHECOUL_ST-MEME_PLU_OAP_SECTORIELLES (extensions urbaines) :

Page 26

MACHECOUL – POLE CYCLISME ORIENTATION D'AMÉNAGEMENT ET DE PROGRAMMATIC

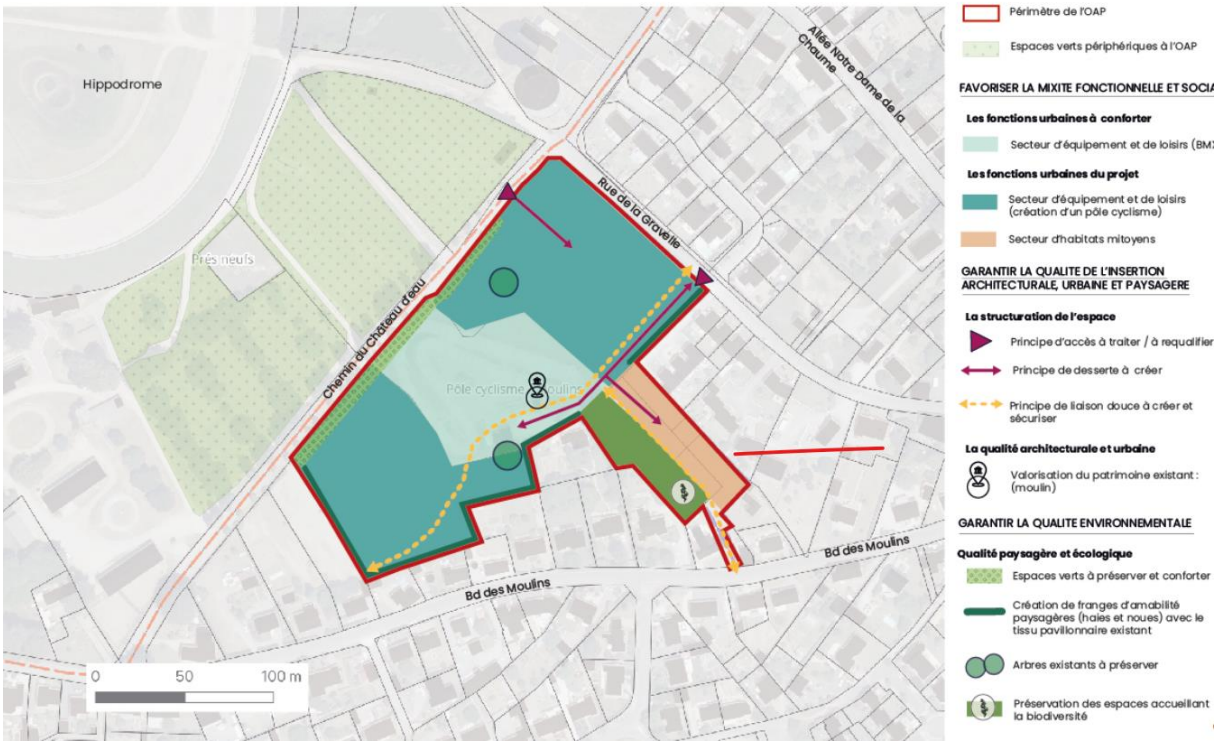

⇨ **Il conviendrait d'ajouter sur la carte le périmètre de protection immédiate (Puits P7)**

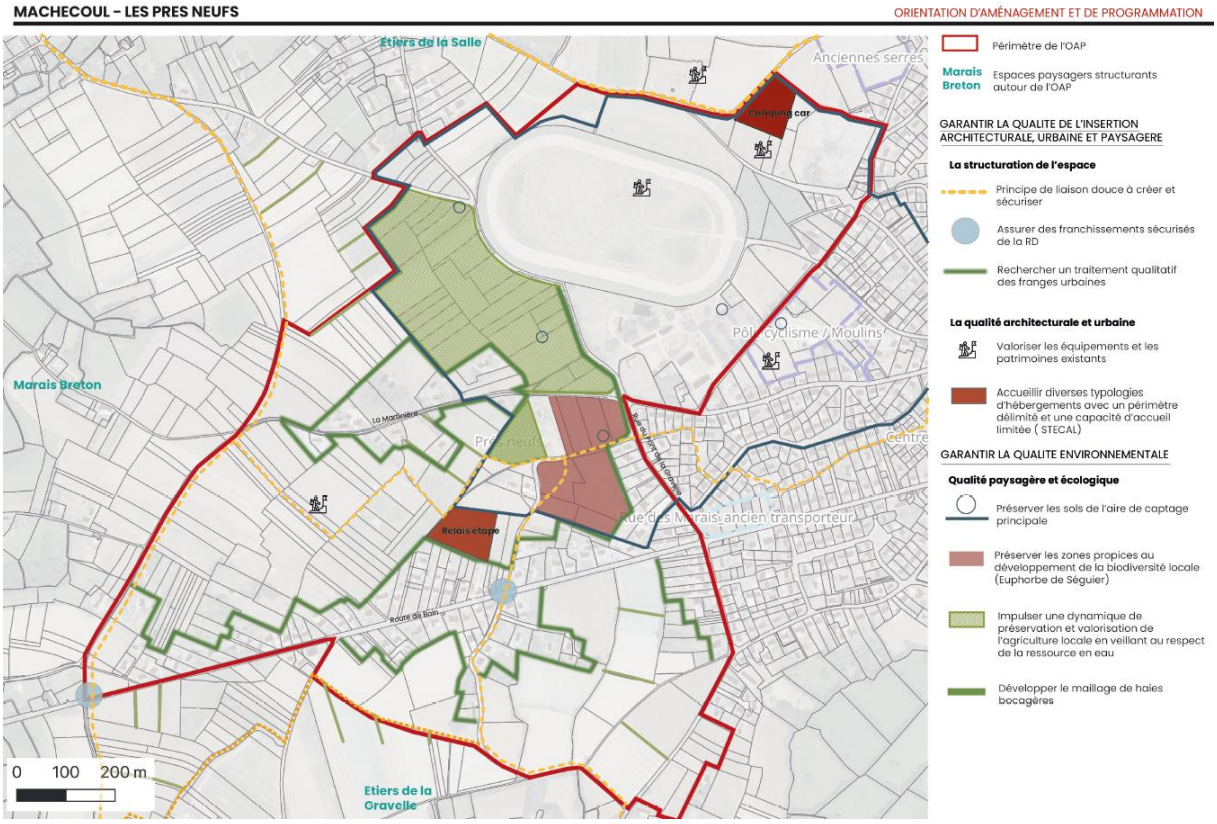

⇨ **L'aire de camping-car (= installations analogues dans la mesure ci-dessous) n'est pas compatible avec l'article 5 ci-dessous de l'arrêté préfectoral de déclaration d'utilité publique des périmètres de protection des captages du 02/04/2019 :**

- La création de campings, parcs résidentiels de loisirs, villages de vacances, aires de stationnement de gens du voyage et installations analogues, de golfs, d'activités de loisirs motorisés ;

Annexe 1_05f_emplacements réservés :

Page 12

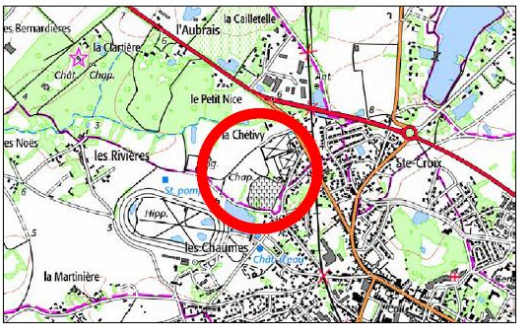

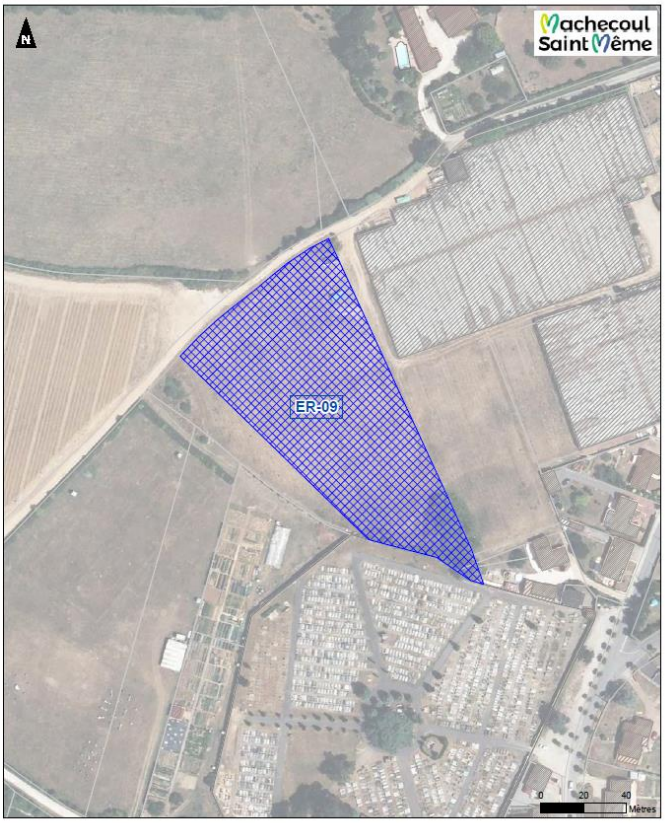

ER-09

Bénéficiaire : Commune

Object : Aire de stationnement

Superficie : 9258 m²

auddicé Réalisation : auddicé Val de Loire, mai 2025
Sources : Cadastre.gouv 2024 - Scan 25® - © IGN 2021 - Orthophoto® - © IGN 2021

- ⇨ **Il n'y a pas d'interdiction de création d'aire de stationnement dans l'arrêté préfectoral de déclaration d'utilité publique des périmètres de protection des captages du 02/04/2019. Toutefois, tout projet d'aménagement devra faire l'objet d'un échange avec les services d'atlantic'eau (gestion des eaux pluviales et éventuelles pollutions hydrocarbures…).**

Annexe 3b_rapport zonage assainissement EU :

Pages 51 à 53

Dans le projet de zonage collectif, le réseau d'assainissement passe en limite de la parcelle de l'hippodrome. **Est-il possible d'envisager le raccordement des bâtiments de l'hippodrome accueillant du public ? (Toilettes…)**